

भू-राजस्व भुगतान



मध्यप्रदेश भू-अभिलेख प्रबंधन समिति



राजस्व लेखा उद्देश्य

राजस्व विभाग मध्य प्रदेश सरकार का प्राथमिक कार्य भू-राजस्व का संग्रहण करना है।

- I. कृषि भूमि
- II. व्यपर्वित भूमि
- III. नजूल भूमि

<https://mpbhulekh.gov.in/> ऑनलाइन/ऑफलाइन भुगतान करने की सुविधा प्रदान करके देय राजस्व की मांग उत्पन्न करने की सुविधा प्रदान करता है, किए गए भुगतान के लिए रिपोर्ट प्रदान करता है और बकाया राजस्व भुगतान की रिपोर्ट प्रदान करता है।

एमपीभूलेख में राजस्व लेखा के 4 भाग होंगे:

- I. वर्ष में एक बार राजस्व मांग निर्मित होगा,
- II. राजस्व भुगतान मॉड्यूल,
- III. राजस्व भुगतान रिपोर्ट प्रत्येक राजस्व भुगतान पश्चात अपडेट की जाती है और
- IV. बकाया राजस्व भी स्वतः अपडेट होगा।

प्रत्येक राजस्व भुगतान पश्चात अपडेट की गई रिपोर्ट। इस दस्तावेज़ का उद्देश्य राजस्व लेखा मॉड्यूल के 4 भागों में लागू होने वाले नियमों और प्रक्रियाओं का वर्णन करना है <https://mpbhulekh.gov.in/>



राजस्व लेखा उद्देश्य

<https://mpbhulekh.gov.in/> ऑनलाइन/ऑफलाइन भुगतान करने की सुविधा प्रदान करके देय राजस्व की मांग उत्पन्न करने की सुविधा प्रदान करता है:

व्यक्तिगत भूमि के लिए सार्वजनिक उपयोगकर्ता उपयोग होता है ।

हलका के लिए पटवारी उपयोगकर्ता उपयोग होता है ।

किए गए भुगतानों के लिए रिपोर्ट प्रदान करें और बकाया राजस्व भुगतान की रिपोर्ट प्रदर्शित होगी

<https://mpbhulekh.gov.in/>



भू-राजस्व भुगतान के मुख्य बिंदु

1. रिकार्ड्स में उपलब्ध भू-राजस्व का भुगतान “ऑनलाइन” या “ऑफलाइन” प्रक्रिया द्वारा कर सकते हैं।
2. इस प्रक्रिया का संचालन मुख्यतः पब्लिक यूजर / पटवारी पंजीकृत उपयोगकर्ता द्वारा किया जाता है।



भू-राजस्व भुगतान प्रक्रिया से सम्बंधित यूजर

1. पब्लिक यूजर
2. पटवारी

भू-राजस्व भुगतान (पब्लिक यूजर)

पब्लिक यूजर लॉगिन



आयुक्त भू-अभिलेख
मध्यप्रदेश

Commissioner of Land Records
Madhya Pradesh



- HOME
- SEARCH
- REPORTS
- DASHBOARD
- GRIEVANCE
- DOWNLOAD
- FAQ
- CONTACT US
- LOGIN

NEWS & ALERTS

LOGIN

1

2

Login ID: public

Department: Public User

Password:

Captcha: 38105 38105

Forgot Password

Submit

MPWEBGIS_QC

Register As Public User

Register As Internal User

सामान्य जन हेतु भूअभिलेख की सेवाएं
Land Records Services for Public

ग्राम नक्शा क्रय
Village Map Purchase

रिकॉर्ड सुधार पखवाड़ा
Record Correction
Fortnight

1. "यूजर नाम", "पासवर्ड" एवं डिपार्टमेंट (ड्राप बॉक्स से) भरें
2. तत्पश्चात प्रदर्शित captcha भरें एवं "submit" पर क्लिक करें

यूजर डैशबोर्ड (पब्लिक यूजर)



नियंत्रण-पटल (Dash-Board)

स्वागत (Welcome), public (पब्लिक यूजर / Public User) | लॉगआउट (Logout)

1. पब्लिक यूजर Mpbhulekh के पोर्टल में जाकर लॉग इन करेंगे.
2. तत्पश्चात वह भू-राजस्व भुगतान पर क्लिक करें |

 भू-अभिलेख प्रतिलिपि Copy Of Land Records	 भू-अधिकार पुस्तिका Bhu-A Pustika 1	 आदेश की प्रतिलिपि Order Copy	 (MRR अभिलेख प्रतिलिपि) MRR Abhilekh Pratilipi	 भू-अभिलेख प्रतिलिपि डाउनलोड Copy Of Land Records Download
 व्यपवर्तन सूचना Diversion Intimation	 भू राजस्व भुगतान Revenue Payment	 वॉलेट रिचार्ज Wallet Recharge	 प्रोफाइल(देखें/बदलना) Profile(View/Update)	 पासवर्ड बदलना Password Change
 ग्राम नक्शा Village Map	 भू-अभिलेख प्रतिलिपि Copy Of Land Records Light	 भू-अभिलेख प्रतिलिपि डाउनलोड Copy Of Land Records Download Light	 भूमि बंधक Land Mortgage	



भू-राजस्व भुगतान: आवेदन की प्रक्रिया

नियंत्रण-पटल (Dash-Board)

स्वागत (Welcome), public (पब्लिक यूजर / Public User) | लॉगआउट (Logout) | की बोर्ड हिंदी (मंगल) v

शेष राशि: 140310.25

राजस्व भुगतान

नवीन राजस्व भुगतान

भुगतान प्रक्रिया लंबित

पूर्वत भुगतान

कोषालय भुगतान मद ☐ ऑनलाइन

1

जिला --- जिला चयन करें v तहसील * --- तहसील चयन करें v गाँव * --- गाँव चयन करें v भूमि प्रकार * --- भूमि प्रकार चयन करें v

☐ भू-स्वामी ☒ खातावार

खातावार :

विवरण देखें

पुनः चयन करें

2

3

1. जिला , तहसील, गाँव की उपयुक्त जानकारी ड्राप डाउन से चुनें एवं भूमि का प्रकार व्यपवर्तित या कृषि भूमि चयन करें।
2. उपयोगकर्ता भूमिस्वामी या खाता संख्या से खसरा खोज सकते हैं, इसके बाद रेडियो बटन पर क्लिक करें।
3. और विवरण देखें बटन पर क्लिक करें

आवेदन की प्रक्रिया : “ऑनलाइन” भू-राजस्व राशि भुगतान ‘कृषि भूमि’/‘व्यपवर्तित भूमि’



राजस्व भुगतान

नवीन राजस्व भुगतान

भुगतान प्रक्रिया लंबित

पूर्वत भुगतान

कोषालय भुगतान मद ☒ ऑनलाइन

1

जिला 18 उज्जैन तहसील * महिदपुर गाँव * अरन्या नजीक

भूमि प्रकार *
--- भूमि प्रकार चयन ---
--- भूमि प्रकार चयन करें ---
3 कृषि भूमि
व्यपवर्तित भूमि

☐ भू-स्वामी ☒ खातावार खातावार :
विवरण देखें पुनः चयन करें

राजस्व भुगतान

नवीन राजस्व भुगतान

भुगतान प्रक्रिया लंबित

पूर्वत भुगतान

कोषालय भुगतान मद ☒ ऑनलाइन

जिला 18 उज्जैन तहसील * महिदपुर गाँव * अरन्या नजीक

भूमि प्रकार *
--- भूमि प्रकार चयन ---
--- भूमि प्रकार चयन करें ---
4 कृषि भूमि
व्यपवर्तित भूमि

☐ भू-स्वामी ☒ खातावार खातावार :
विवरण देखें पुनः चयन करें

1. कोषालय भुगतान मत “ऑनलाइन” का चयन डिफ़ॉल्ट चयनित रहेगा।
2. तत्पश्चात ‘जिला’, ‘तहसील’, ‘गाँव’, एवं ‘ग्रामवार’ के अंतर्गत खाते या ‘खातावार’ के अंतर्गत खातों का चयन करें एवं।
3. भूमि प्रकार के अंतर्गत ‘कृषि भूमि’ का चयन करें।
4. भूमि प्रकार के अंतर्गत ‘व्यपवर्तित भूमि’ का चयन करें।
5. “विवरण” देखें पर क्लिक करें।



भू-राजस्व भुगतान:जमाकर्ता विवरण

<input type="checkbox"/> चयन करे	1 वर्ष	खाता संख्या	खसरा संख्या	खाते का क्षेत्रफल	भू राजस्व	देय भू राजस्व	पंचायत कर	शाला कर	वाणिज्य कर	सेवा शुल्क	योग
<input type="checkbox"/>	2020-2021	385/1	विभिन्न	5.7690	42.89	42.89	0.00	0.00	0.00	3.25	46.14
<input type="checkbox"/>	2019-2020	385/1	विभिन्न	5.7690	42.89	42.89	0.00	0.00	0.00	3.25	46.14
					0.00	0.00	0.00	0.00	0.00	0.00	0.00

1. खसरा चयन पश्चात निम्न विंडो में भू – राजस्व वर्ष चयन करे
2. जमाकर्ता का विवरण दर्ज करें(जमाकर्ता विवरण इंग्लिश में दर्ज करना अनिवार्य है)।
3. तत्पश्चात चेक बॉक्स पर क्लिक करें और भुगतान बटन पर क्लिक करें।

जमाकर्ता विवरण

2

जमाकर्ता विवरण इंग्लिश में दर्ज करना अनिवार्य है।

नाम *

Prafull Varshney

पिता/पति *

sonu sharma

फ्लैट न./ब्लॉक

MP

रोड/गली/लेन *

Paniganj

एरिया/लोकैलिटी/गाव

Gwalior

शहर/तहसील *

Huzur

जिला *

02 Bhind

राज्य *

Madhya Pra

पिनकोड *

456798

फोन नं. (ऑफिस)

फोन नं. (निवास स्थान)

मोबाइल नं. *

8839613321

ई.मेल *

saroj.matto@gma

3 ☐ I accept all terms and condition [Terms&Condition](#) भुगतान करे



भू-राजस्व भुगतान: सेवा शुल्क भुगतान एवं रशीद प्राप्ति

1. जिसके पश्चात सेवा शुल्क भुगतान पर क्लिक करें।
2. सेवा शुल्क भुगतान पश्चात "शुल्क रशीद" आवेदक की प्रति प्रिंट कर प्राप्त करें।

राजस्व भुगतान

भू -राजस्व भुगतान

भुगतान प्रक्रिया लंबित

पूर्वत भुगतान

सेवा शुल्क भुगतान

वर्ष	खाता संख्या	खाता क्षेत्रफल	सेवा शुल्क
2018-2019	विभिन्न	5.7690	3.25
2019-2020	विभिन्न	5.7690	3.25
कुल योग			6.50

1

सेवा शुल्क भुगतान

कुल राजस्व भुगतान राशि: 86

वर्ष	खाता संख्या	खसरा संख्या	खाते का क्षेत्रफल	भू राजस्व	देय भू राजस्व	पंचायत कर	शाला कर	वाणिज्य कर	योग
2019-2020	385/1	विभिन्न	5.7690	42.89	42.89	0.00	0.00	0.00	42.89
2020-2021	385/1	विभिन्न	5.7690	42.89	42.89	0.00	0.00	0.00	42.89
कुल योग				85.78	85.78	0.00	0.00	0.00	86

भू-अभिलेख प्रबंधन समिति

2

आवेदन संख्या: 1328020200018077001877	शुल्क रसीद (आवेदक की प्रति)	GSTN-23AACAM8086F1ZK	तिथि : 26/06/2020	रसीद संख्या : 260620003321
गाँव: 077-सूखी सेवनिया	हल्का: 00018-सूखी सेवनिया	रा. नि. मं.: 02-बिलखिरिया खुर्द	तहसील: 02-हुजूर	जिला: 28-भोपाल
सेवा का विवरण:	व्यपवर्तित भूमि भू-राजस्व मांग एवं भुगतान	आवेदक नाम :	krishnkant	
वर्ष	खसरा संख्या	व्यपवर्तित क्षेत्रफल	उद्देश्य	सेवा शुल्क
2019-2020	400/2	0.2000	औद्योगिक	16.25
कुल योग				16.25

रसीद प्रिंट करें

बंद करें

नोट: यह एक कंप्यूटर जनरेटेड रसीद है और इस पर हस्ताक्षर और मुहर की आवश्यकता नहीं है।



भू-राजस्व भुगतान: सेवा शुल्क का भुगतान

राजस्व भुगतान

भू-राजस्व भुगतान

भुगतान प्रक्रिया लंबित

पूर्वत भुगतान

सेवा शुल्क भुगतान

वर्ष	खाता संख्या	खाता क्षेत्रफल	सेवा शुल्क
2018-2019	385/1	5.7690	3.25
2019-2020	385/1	5.7690	3.25
कुल योग			6.50

आपका सेवा शुल्क भुगतान हो चुका है ।

कुल राजस्व भुगतान राशि: 86

वर्ष	खाता संख्या	खसरा संख्या	खाते का क्षेत्रफल	भू राजस्व	देय भू राजस्व	पंचायत कर	शाला कर	वाणिज्य कर	योग
2019-2020	385/1	विभिन्न	5.7690	42.89	42.89	0.00	0.00	0.00	42.89
2020-2021	385/1	विभिन्न	5.7690	42.89	42.89	0.00	0.00	0.00	42.89
कुल योग				85.78	85.78	0.00	0.00	0.00	86

1

☐ I accept all terms and condition [Terms&Condition](#) भुगतान करें

1. सेवा शुल्क भुगतान पश्चात उपयोगकर्ता “कुल भू-राजस्व भुगतान राशी” ऑनलाइन जमा करने हेतु “भुगतान करे” पर क्लिक करें।

आवेदन की प्रक्रिया : भू-राजस्व राशि का भुगतान



UAT Environment AAA | Hindi | Sign In

Directorate of Treasuries & Accounts
Finance Department - Government. Of Madhya Pradesh

Theme Sitemap Feedback

search

Home About Us Circulars & Notifications Citizen Charter Help

7 Feb 2022, Monday

All fields marked with * are mandatory

Challan Payment Form

Depart

07 - Revenue

Regi

No./TIN

Office

O/o S.D.O. UJJAIN

Payer Name

Prafull Varshney

Circle Name

10

Address details of payee

House/Building No.

MP

Names of premises/Building /Village

Gwalior

Street Name

Paniganj

Area

Paniganj

City/D

Bhind

Pin Code

456798

State

Madhya Pradesh

Other Details

Email Id

saroj.matto@gmail.com

Payment Period From Date

01/04/2021

Payment Period To Date

31/03/2022

Purpose (English)

Amount

3

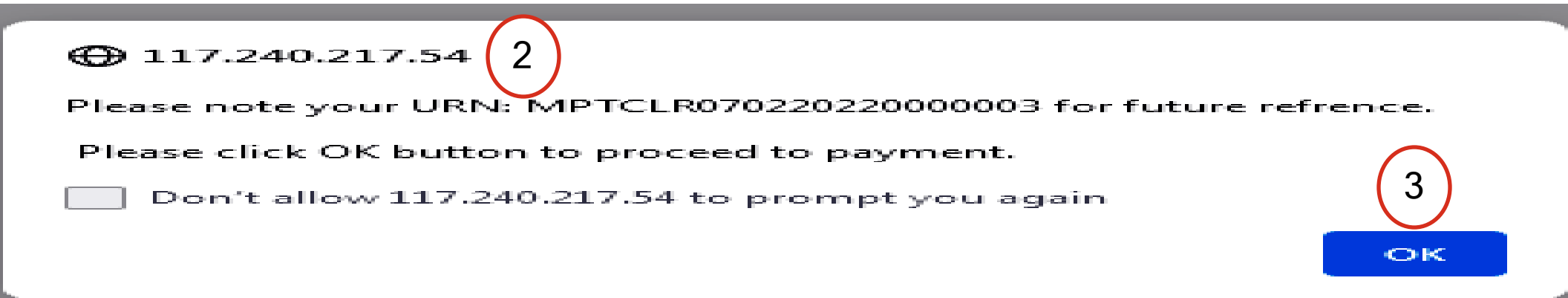
Agri Land Revenue

86

1. तत्पश्चात कोषालय वेबसाइट की विंडो प्रदर्शित होगी , इ-फॉर्म में "*" चिन्हित जानकारी पूर्व से भरी हुई प्रदर्शित होगी ।
2. "बैंक नाम" में भुगतान हेतु बैंक चुनें ।
3. "submit" बटन पर क्लिक करें ।

मध्यप्रदेश भू-अभिलेख प्रबंधन समिति 17

आवेदन की प्रक्रिया : भू-राजस्व राशि का भुगतान



1. तत्पश्चात “OK” पर क्लिक करें ।
2. कोषालय चालान हेतु “URN” संख्या प्रदर्शित होगा (ट्रेजरी चालान की प्रति डाउनलोड करने हेतु URN संख्या भविष्य के लिए सुरक्षित रखें)।
3. तत्पश्चात “ok” बटन पर क्लिक करें ।
4. तत्पश्चात राशी भुगतान हेतु विंडो संचालित होगी ।

Dear Customer your payment request is being processed , please do not close , refresh this window.

भू-राजस्व भुगतान चालान रसीद



CHALLAN OF MONEY PAID INTO THE TREASURY..... (Subsidiary Rule 19 and 22 under treasury rule 10) (To Be Presented At The Treasury Single or Double or Triplicate As The Case May Be) (सजावने में जिसकी एक या दो या तीनों नकलें जैसा कायदा हो पेश करनी चाहिये)						
	By Whom Brought कौन लाया	On What Account किस बाबत			Head	Amount
आवेदक की जानकारी	दफा - DEMO TEST पता - B-15 Ground Floor, Near Pani Tanki , Gandhi Naga-474001	जिला - 03-ग्वालियर तहसील- 01-ग्वालियर सब म- 01-मेहरा ग्राम -154-मेहरा खसरा न.-2/2/2 व्यपवर्तिता क्षेत्रफल -1000 वर्ग मी. उद्देश्य - औद्योगिक			भू-राजस्व	1050.00
					पंचायत कर	525.00
					शालाकर	0.00
					व्याज	0.00
					Total योग	1575.00
Head of Revenue						
विभाग की जानकारी	Department Code & Name	Major Head	Sub Major Head	Sub Minor Head	Scheme Head	Purpose
	07RevenueDepartment	00029	00	800	0017	भूमि व्यपवर्तिन
वैधानिक पूर्णता से भुगतान होने पर	Merchant No.		Description of HOA		Act Code	CRN No.
	MPGOV		Land Revenue		MPLRC	CLR002917112018000023
	Bank Scroll No	Scroll Date	CIN Number		BRN Number	
	00051	09/05/2019	ICIC000005500291711201800051		1579314085	
आवेदन संख्या	1318060300070045000320	Date	09/05/2019	Treasury Code/Name:	031	
(FOR THE OFFICE USE OF TREASURY) (सजावने के इस्तेमाल के लिए)						
ट्रेजरी से भुगतान होने पर	Examined	Received			Entered	
	Initial of Accounts	Rs. (in Figure): 1575.00			Challan No.	Challan Date
		rupees in words: Three Thousand			00291702	09/05/2019
		Signature of Treasurer			Signature of Treasurer	

भू-राजस्व भुगतान (पटवारी यूजर)



यूजर डैशबोर्ड (पटवारी)-कोषालय भुगतान ऑनलाइन/ऑफलाइन



व्यपवर्तित भूमि डेटा एंट्री
Diverted Land Data Entry



बल्क नज़ूल भूमि डेटा एंट्री
Bulk Nazul Land Data Entry



भूमि बंधक(Bank)
Land Mortgage(Bank)



मजरा टोला 1
Majra Tola 1



जमानत प्रबंधन प्रणाली
Bail Management System



भू राजस्व भुगतान
Revenue Payment



व्यपवर्तन सूचना
Diversion Intimation



ई-बस्ता डाउनलोड
e-Basta Download



खसरा डाटा सुधार
Khasra Data Correction



आदेश अनुपालन
Order Compliance

शेष राशि:0.00

राजस्व भुगतान

कोषालय भुगतान मद ☒ ऑनलाइन ☐ ऑफलाइन

भू राजस्व विवरण

जिला 18 उज्जैन

तहसील * 02 महिदपुर

गाँव * --- गाँव चयन क

भूमि प्रकार* --- भूमि प्रकार च

☐ ग्रामवार ☒ खातावार खाता संख्या: *

विवरण देखें

पुनः चयन करें



आवेदन की प्रक्रिया : “ऑनलाइन” भू-राजस्व राशि का भुगतान ‘कृषि भूमि’/‘व्यपवर्तित भूमि’

राजस्व भुगतान

नवीन राजस्व भुगतान

भुगतान प्रक्रिया लंबित

पूर्वत भुगतान

शेष राशि: 0.00

1 कोषालय भुगतान मद ☒ ऑनलाइन ☐ ऑफलाइन

भू राजस्व विवरण

2 जिला 18 उज्जैन तहसील 02 महिदपुर गाँव कानाखेड़ी हरवंश

☐ ग्रामवार ☒ खातावार खाता संख्या:

5 विवरण देखें पुनः चयन करें

3 भूमि प्रकार

--- भूमि प्रकार चयन ---

--- भूमि प्रकार चयन करें---

कृषि भूमि

व्यपवर्तित भूमि

राजस्व भुगतान

नवीन राजस्व भुगतान

भुगतान प्रक्रिया लंबित

पूर्वत भुगतान

शेष राशि: 0.00

1 कोषालय भुगतान मद ☒ ऑनलाइन ☐ ऑफलाइन

भू राजस्व विवरण

2 जिला 18 उज्जैन तहसील 02 महिदपुर गाँव कानाखेड़ी हरवंश

☐ ग्रामवार ☒ खातावार खाता संख्या:

5 विवरण देखें पुनः चयन करें

4 भूमि प्रकार

--- भूमि प्रकार चयन ---

--- भूमि प्रकार चयन करें---

कृषि भूमि

व्यपवर्तित भूमि

1. कोषालय भुगतान मत “ऑनलाइन” का चयन करें ।
2. तत्पश्चात ‘जिला’, ‘तहसील’, ‘गांव’, एवं ‘ग्रामवार’ के अंतर्गत खाते या ‘खातावार’ के अंतर्गत खातों का चयन करें एवं ।
3. भूमि प्रकार के अंतर्गत ‘कृषि भूमि’ का चयन करें ।
4. भूमि प्रकार के अंतर्गत ‘व्यपवर्तित भूमि’ का चयन करें ।
5. “विवरण” देखें पर क्लिक करें ।

मध्यप्रदेश भू-आभिलेख प्रबन्धन समिति

भू-राजस्व भुगतान (पटवारी यूजर) ऑनलाइन प्रक्रिया





आवेदन की प्रक्रिया : “ऑनलाइन” भू-राजस्व राशि का भुगतान

HelpDesk NO.(10AM-6PM) : 0755-4291604, 0755-4289968, 0755-4295303

आयुक्त भू-अभिलेख मध्यप्रदेश

Commissioner of Land Revenue, Madhya Pradesh

नियंत्रण-पटल > स्वागत, Jai Narayan Sahu(Patwari) | लॉगिन डिटेल | प्रोफाइल देखें | की बोर्ड हिंदी (मंगल) v

शेष राशि: 0.00

राजस्व भुगतान

नवीन राजस्व भुगतान

भुगतान प्रक्रिया लंबित

पूर्वत भुगतान

कोषालय भुगतान मद ☒ ऑनलाइन ☐ ऑफलाइन

भू राजस्व विवरण

जिला 18 उज्जैन तहसील * 02 महिदपुर गाँव * वर्ष: * ---वर्ष का चयन करें---

ग्रामवार ☒ खातावार ☐

विवरण देखें पुनः चयन करें

2

1. ग्रामवार के चयन पश्चात ।
2. वर्ष का चयन करे एवं विवरण देखे पर क्लिक करे ।



आवेदन की प्रक्रिया : “ऑनलाइन” भू-राजस्व राशि भुगतान

<input type="checkbox"/> चयन करे	1 वर्ष	खाता संख्या	खसरा संख्या	खाते का क्षेत्रफल	भू राजस्व	देय भू राजस्व	पंचायत कर	शाला कर	वाणिज्य कर	योग
<input type="checkbox"/>	2020-2021	1	विभिन्न	5.0900	28.15	28.15	14.08	0.00	0.00	42.23
<input type="checkbox"/>	2020-2021	2	विभिन्न	2.3200	12.11	12.11	6.06	0.00	0.00	18.17
<input type="checkbox"/>	2020-2021	6/1/1	विभिन्न	9.4900	0.00	0.00	0.00	62.20	0.00	62.2
<input type="checkbox"/>	2020-2021	8	विभिन्न	2.7300	15.00	15.00	7.50	0.00	0.00	22.5
<input type="checkbox"/>	2020-2021	10	विभिन्न	2.7900	17.90	17.90	8.95	0.00	0.00	26.85
<input type="checkbox"/>	2020-2021	11	विभिन्न	2.1200	14.87	14.87	7.44	0.00	0.00	22.31
<input type="checkbox"/>	2020-2021	20/3	विभिन्न	2.1100	8.92	8.92	4.46	0.00	0.00	13.38
<input type="checkbox"/>	2020-2021	23	23	2.6500	12.33	12.33	6.17	0.00	0.00	18.5
<input type="checkbox"/>	2020-2021	25	विभिन्न	8.8300	46.57	46.57	23.29	88.30	0.00	158.16

- विवरण देखे पश्चात, निम्न जानकारी प्रदर्शित होगी, खसरा चयन हेतु ‘चयन करे’ रेडियो बटन, वर्ष, खाता संख्या, खसरा संख्या, खाते का क्षेत्रफल, भू-राजस्व, पंचायत कर, शाला कर, वाणिज्य कर, एवं योग।
- खसरा चयन हेतु ‘चयन करे’ रेडियो बटन से खसरा चयन करे।



आवेदन की प्रक्रिया : “ऑनलाइन” भू-राजस्व राशि का भुगतान

		55.26	55.26	27.64	62.20	0.00	145.10
जमाकर्ता विवरण							
नाम *	RAVI KATIYAR	पिता/पति *	HESH KATIYAR	फ्लैट न./ब्लॉक	168	रोड/गली/लेन	VAISHALI
एरिया/लोकैलिटी/गांव	NAGAR	शहर/तहसील	UJJAIN	जिला *	18 Ujjain	राज्य *	Madhya Pr
पिनकोड *	462003	फोन नं. (ऑफिस)		फोन नं. (निवास स्थान)		मोबाइल नं. *	9399934397
ई.मेल *	jhagg@gmail.co						
<input checked="" type="checkbox"/> I accept all terms and condition Terms&Condition		भुगतान करें					

1. जमाकर्ता का विवरण दर्ज करें ।
2. (जमाकर्ता विवरण इंग्लिश में दर्ज करना अनिवार्य है) ।
3. तत्पश्चात चेक बॉक्स पर क्लिक करें ।
4. भुगतान बटन पर क्लिक करें ।

आवेदन की प्रक्रिया : "ऑनलाइन" भू-राजस्व राशि का भुगतान



Directorate of Treasuries & Accounts

Finance Department - Government. Of Madhya Pradesh

UAT Environment AAA | Hindi | Sign In

Theme Sitemap Feedback

search

Home

About Us

Circulars & Notifications

Citizen Charter

Help

7 Feb 2022, Monday

All fields marked with * are mandatory



Cyber Treasury



Employee Corner



Bank Corner



Pensioner Services



General Information



Reports

Challan Payment Form

Department 07 - Revenue
Registration No./TIN NO.
Office Name O/o S.D.O. UJJAIN
Payer Name Prafull Varshney
Circle Name 10

Address details of payee

House/Building No. MP
Street/Road Name Paniganj
City/District Bhind
State Madhya Pradesh
Names of premises/Building /Village Gwalior
Area Paniganj
Pin Code 456798

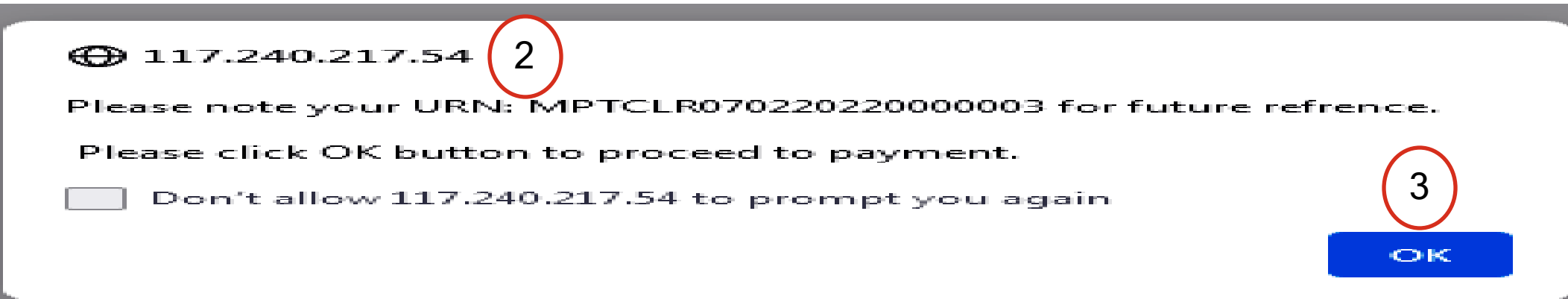
Other Details

Email Id saroj.matto@gmail.com
Payment Period From Date 01/04/2021
Payment Period To Date 31/03/2022

Purpose(English)	Amount
Agri Land Revenue	86

1. तत्पश्चात कोषालय वेबसाइट की विंडो प्रदर्शित होगी, इ-फॉर्म में "*" चिन्हित जानकारी पूर्व से भरी हुई प्रदर्शित होगी
2. "बैंक नाम" में भुगतान हेतु बैंक चुनें
3. "submit" बटन पर क्लिक करें

आवेदन की प्रक्रिया : भू-राजस्व राशि का भुगतान



1. तत्पश्चात “OK” पर क्लिक करें ।
2. कोषालय चालान हेतु “URN” संख्या प्रदर्शित होगा (ट्रेजरी चालान की प्रति डाउनलोड करने हेतु URN संख्या भविष्य के लिए सुरक्षित रखें)।
3. तत्पश्चात “ok” बटन पर क्लिक करें ।
4. तत्पश्चात राशी भुगतान हेतु विंडो संचालित होगी ।


Dear Customer your payment request is being processed , please do not close , refresh this window.

भू-राजस्व भुगतान (पटवारी यूजर) ऑफलाइन प्रक्रिया




आवेदन की प्रक्रिया : “ऑफलाइन” भू-राजस्व राशि का भुगतान



**आयुक्त भू-अभिलेख**
मध्यप्रदेश

Commissioner of Land Records
Madhya Pradesh

**Digital India**
Power To Empower

[HOME](#) [SEARCH](#) [REPORTS](#) [DASHBOARD](#) [GRIEVANCE](#) [DOWNLOAD](#) [FAQ](#) [CONTACT US](#)

नियंत्रण-पटल > स्वागत, Jai Narayan Sahu(Patwari) | लॉगिन डिटेल | लॉगआउट | पासवर्ड बदलें | प्रोफाइल देखें | की बोर्ड हिंदी (मंगल) ▾

राजस्व भुगतान

नवीन राजस्व भुगतान

भुगतान प्रक्रिया लंबित

पूर्वत भुगतान

कोषालय भुगतान मद ☐ ऑनलाइन ☒ ऑफलाइन

कोषालय चालान विवरण

चालान नंबर* चालान दिनांक* चालान राशि* चालान मद*

भुगतानकर्ता का नाम* स्कीम नाम*

भू राजस्व विवरण

जिला 18 उज्जैन तहसील* 02 महिदपुर गाँव* --- गाँव चयन करें--- भूमि प्रकार* --- भूमि प्रकार चयन ▾

☐ ग्रामवार ☒ खातावार खाता संख्या*

विवरण देखें पुनः चयन करें

1. कोषालय भुगतान मत “ऑफलाइन” का चयन करें ।
2. तदपश्चात चालान नंबर एवं चालान दिनांक दर्ज करे । दर्ज पश्चात सम्बंधित चालान राशी ,चालान मद, भुगतान कर्ता का नाम एवं स्कीम नाम स्वतः प्रदर्शित होगा ।
3. तत्पश्चात ‘जिला’, ‘तहसील’, ‘गांव’, ‘भूमि प्रकार’ एवं ‘ग्रामवार’ के अंतर्गत खाते या ‘खाता वार’ के अंतर्गत खातों का चयन करें एवं ।
4. “विवरण” देखें पर क्लिक करें ।



आवेदन की प्रक्रिया : “ऑफलाइन” भू-राजस्व राशि का भुगतान

राजस्व भुगतान

नवीन राजस्व भुगतान

भुगतान प्रक्रिया लंबित

पूर्वत भुगतान

कोषालय भुगतान मद

☐ ऑनलाइन
 ☒ ऑफलाइन

कोषालय चालान विवरण

चालान नंबर *

199/0029/04/20/02245

चालान दिनांक *

20-04-2020

चालान राशि *

100.00

चालान मद *

Diverted Land Premiui

भुगतानकर्ता का नाम *

omprakash dddd tailo

स्कीम नाम *

0029008000017

भू राजस्व विवरण

जिल्ला

18 उज्जैन

तहसील *

02 महिदपुर

गाँव *

इटावा

भूमि प्रकार *

कृषि भूमि

☒ ग्रामवार
 ☐ खातावार

वर्ष *

2020-2021

विवरण देखें

पुनः चयन करें

चालान शेष राशि: 100.00

कुल राजस्व भुगतान राशि: 0.00

<input type="checkbox"/> चयन करें	वर्ष	खाता संख्या	खसरा संख्या	खाते का क्षेत्रफल	भू राजस्व	देय भू राजस्व	पंचायत कर	शाला कर	वाणिज्य कर	योग
<input type="checkbox"/>	2020-2021	10	विभिन्न	2.7900	17.90	17.90	8.95	0.00	0.00	26.85

- चालान नंबर एवं चालान दिनांक दर्ज पश्चात सम्बंधित चालान राशी ,चालान मद, भुगतान कर्ता का नाम एवं स्कीम नाम स्वतः प्रदर्शित होगा ।
“विवरण” देखें पर क्लिक करें ।
- विवरण देखे पश्चात,निम्न जानकारी प्रदर्शित होगी ,खसरा चयन हेतु ‘चयन करे’ रेडियो बटन ,वर्ष, खाता संख्या,खसरा संख्या,खाते का क्षेत्रफल,भू-राजस्व ,पंचायत कर ,शाला कर ,वाणिज्य कर ,एवं योग । खसरा चयन हेतु ‘चयन करे’ रेडियो बटन से खसरा चयन करे ।

मध्यप्रदेश भू-आभिलेख प्रबन्धन समिति



आवेदन की प्रक्रिया : “ऑफलाइन” भू-राजस्व राशि का भुगतान

1

2

चालान शेष राशि : 4878.79

कुल राजस्व भुगतान राशि: 121.21

<input checked="" type="checkbox"/> चयन करे	वर्ष	खाता संख्या	खसरा संख्या	खाते का क्षेत्रफल	भू राजस्व	देय भू राजस्व	पंचायत कर	शाला कर	वाणिज्य कर	योग
<input checked="" type="checkbox"/>	2020-2021	8	विभिन्न	2.7200	16.22	16.22	8.11	0.00	0.00	24.33
<input checked="" type="checkbox"/>	2019-2020	8	विभिन्न	2.7200	16.22	16.22	0.00	8.00	0.00	24.22
<input checked="" type="checkbox"/>	2017-2018	8	विभिन्न	2.7200	16.22	16.22	0.00	8.00	0.00	24.22
<input checked="" type="checkbox"/>	2016-2017	8	विभिन्न	2.7200	16.22	16.22	0.00	8.00	0.00	24.22
<input checked="" type="checkbox"/>	2015-2016	8	विभिन्न	2.7200	16.22	16.22	0.00	8.00	0.00	24.22
					81.10	81.10	8.11	32.00	0.00	121.21

☒ I accept all terms and condition [Terms&Condition](#)

जमा करें

3

- वर्ष चयन पश्चात चेक बॉक्स पर क्लिक करें और भुगतान बटन पर क्लिक करें ।
- भुगतान उपरांत चालान शेष राशि एवं कुल राजस्व भुगतान राशि प्रदर्शित होगी।
- तत्पश्चात नियम एवं शर्तें मान्य कर चेक बॉक्स पर क्लिक कर “जमा करें”पर क्लिक करे ।



आवेदन की प्रक्रिया : “ऑफलाइन” भू-राजस्व राशि का भुगतान

 www.webgisqc.co.in

1

सफलतापूर्वक भुगतान हो चुका है आपकी आवेदन संख्या 13000053039 है।

OK

राजस्व भुगतान

भू-राजस्व भुगतान

भुगतान प्रक्रिया लंबित

पूर्व भुगतान

2

3

10 दिखाइये

खोजें

आवेदन संख्या	खाता संख्या	जिला	तहसील	गांव	भू राजस्व रु.	दिनांक	चालान फॉर्म
13000053039	8	18-उज्जैन	02-महिदपुर	208-कानाखेड़ी हरवंश	121.21	17/02/2022	

1 में से 1 से 1 तक

पिछला अगला

1. तत्पश्चात विंडो मैसेज प्रदर्शित होगा की सफलता पूर्व भुगतान हो चुका है एवं आवेदन संख्या दिखाई देगी। “OK” पर क्लिक करके भुगतान प्रक्रिया सफल होगा।
2. भुगतान प्रक्रिया लंबित पश्चात पूर्व भुगतान में आवेदन सफलतापूर्वक प्रदर्शित होगा।
3. ऑफलाइन एवं ऑनलाइन भू राजस्व भुगतान की आवेदन संख्या, खाता संख्या, जिला, तहसील, गांव, भू राजस्व जमा, पुष्टि दिनांक एवं चालान फॉर्म प्रदर्शित होगा।

आपके सुझाव

