

# डिजिटल क्राप सर्वेक्षण (Digital Crop Survey)

आयुक्त भू-अभिलेख मध्य प्रदेश



# विषय सूची

- 1) डिजिटल क्रॉप सर्वेक्षण - परिचय
- 2) डिजिटल क्रॉप सर्वेक्षण - लक्ष्य
- 3) स्थानीय युवा (सर्वेयर) - परिचय
- 4) तहसील स्तरीय समिति - परिचय
- 5) जियोफेंसिंग (पार्सल लेवल) तकनीक का परिचय
- 6) डिजिटल क्रॉप सर्वेक्षण में मानव एवं आधुनिक तकनीक का उपयोग
- 7) डिजिटल क्रॉप सर्वेक्षण हेतु विस्तृत प्रक्रिया
- 8) डिजिटल क्रॉप सर्वेक्षण (खरीफ 2025) की तय समय-सीमा
- 9) स्थानीय युवा (सर्वेयर) पंजीयन - [एम्.पी.भू-लेख पोर्टल](#)
- 10) तहसीलदार द्वारा चयनित स्थानीय युवा को ग्राम आवंटन - [एम्.पी.भू-लेख पोर्टल](#)
- 11) किसान द्वारा डिजिटल क्रॉप सर्वेक्षण की प्रक्रिया - [एम्.पी. किसान एप्प](#)
- 12) स्थानीय युवा (सर्वेयर) द्वारा डिजिटल क्रॉप सर्वेक्षण - [सारा एप](#)
- 13) स्थानीय सर्वेयर हेतु Do's and Don'ts
- 14) पटवारी (सुपरवाइजर) द्वारा डिजिटल क्रॉप सर्वेक्षण - [सारा एप](#)
- 15) पटवारी हेतु Do's and Don'ts
- 16) वेरिफायर (तहसीलदार) द्वारा फसल सत्यापन - [सारा एप](#)
- 17) वेरिफायर (तहसीलदार) द्वारा फसल सत्यापन - [सारा पोर्टल](#)
- 18) वेरिफायर (तहसीलदार) द्वारा किसान दावा आपत्ति का निराकरण - [सारा पोर्टल](#)
- 19) इंसपेक्शन ऑफिसर के ऑन बोर्डिंग की प्रक्रिया - [सारा पोर्टल](#)
- 20) इंसपेक्शन ऑफिसर द्वारा फसल सत्यापन - [सारा एप](#)
- 21) आईटी मॉनिटरिंग टूल में टिकट दर्ज करने की प्रक्रिया - [सारा एप](#)
- 22) अन्य महत्वपूर्ण लिंक







11:13 100% LTE 13.56

इनायतपुर [358153]

नाम	मो. रफीक		
खसरा नंबर	10	क्षेत्रफल (हे.)	0.1100
ग्राम से अनु. दूरी	0.0 मी.	खसरे से अनु. दूरी	81.01 मीटर
मोबाइल नंबर	किसान का मोबाइल नंबर लिखें		

10 1 एकल ज्वार-अ. 0.11(हे.)



Google

## 1. डिजिटल क्रॉप सर्वेक्षण - परिचय

- ☐ स्थानीय युवा द्वारा 45 दिवस में सर्वे
- ☐ सर्वे हेतु मोबाइल एप
- ☐ पार्सल जियो फेंस से खेत में उपस्थिति अनिवार्य
- ☐ प्रत्येक फसल का फोटो अनिवार्य
- ☐ आधुनिक तकनीक से फोटो की तुलना
- ☐ आधुनिक तकनीक सैटेलाइट इमेज से संभावित फसल
- ☐ मोबाइल एप एवं AI/ML से प्राप्त डाटा की तुलना
- ☐ भूमि उपयोग कृषि/ अकृषि/अन्य जानकारी



11:13 100% LTE 13.56

इनायतपुर [358153]

नाम	मो. रफीक		
खसरा नंबर	10	क्षेत्रफल (हे.)	0.1100
ग्राम से अनु. दूरी	0.0 मी.	खसरे से अनु. दूरी	81.01 मीटर
मोबाइल नंबर	किसान का मोबाइल नंबर लिखें		

10 1 एकल ज्वार-अ. 0.11(हे.)

## 2. डिजिटल क्रॉप सर्वेक्षण - लक्ष्य

- ☐ फसल क्षेत्र की सटीक जानकारी
- ☐ निजी एवं सरकारी भूमि हेतु क्रॉप सर्वेक्षण
- ☐ भूमि उपयोग कृषि/ अकृषि/अन्य जानकारी
- ☐ आधुनिक तकनीक का उपयोग
  - ☐ आधुनिक तकनीक से फसल के फोटो की तुलना
  - ☐ पार्सल जियो फेंस से खेत में उपस्थिति अनिवार्य
  - ☐ सैटेलाइट इमेज (AI /ML ) से संभावित फसल
- ☐ अन्य विभागों को फसल डाटा की उपलब्धता जैसे - ई-उपार्जन



# सावधानियाँ

## फोटो खींचने के नियम

फोटो से फोटो नहीं  
खींचना है।


फसल का स्पस्ट फोटो  
लेना है, धुँधली फोटो न  
ले।

खेत के अंदर उपस्थित  
होकर ही फोटो ले।

संबंधित सर्वे नंबर का ही  
फोटो ले।

एक से अधिक फसल होने  
पर सम्बंधित फसल का  
स्पस्ट फोटो ले।

फोटो खींचते समय फसल  
पर ही कैमरा का फोकस  
रखे।



इस प्रकार की फोटो नहीं लेनी है

**Special Center Assistance** के तहत डिजिटल क्रॉप सर्वे की सम्पूर्ण गतिविधिय पूर्ण करने पर मध्यप्रदेश सरकार को नियत राशि प्राप्त होना है अतः **DSC** की सम्पूर्ण गतिविधिय को सुव्यवस्थित एवं सावधानीपूर्वक पूर्ण किया जाना अनिवार्य है।

### 3. स्थानीय युवा (सर्वेयर) - परिचय

#### पात्रता

- आयु सीमा :18 से 40 वर्ष
- आठवीं कक्षा उत्तीर्ण हो
- ग्राम का निवासी (महिलाओं को प्राथमिकता)
- न्यूनतम शर्त: Android version 6+ वाला स्मार्टफोन इंटरनेट सुविधा के साथ
- प्रति फसल प्रति सर्वे नम्बर रु-8/- नियत
  - प्रत्येक अतिरिक्त फसल के लिए रु2
  - (अधिकतम 14 रुपये प्रति सर्वे नंबर)
- एक युवा को अधिकतम 1000 सर्वे नंबर का आवंटन
- ऑनलाइन (SNA SPARSH) भुगतान



#### पंजीकरण प्रक्रिया

आधार OTP से पंजीकरण  
भू-लेख पोर्टल के माध्यम से



<https://mpbhulekh.gov.in/mpbhulekh.do>

तहसील स्तरीय समिति द्वारा  
स्थानीय युवा का चिन्हांकन एवं ग्राम  
आवंटन



स्थानीय युवा द्वारा SAARA एप में  
OTP से लॉगिन कर सर्वे कार्य

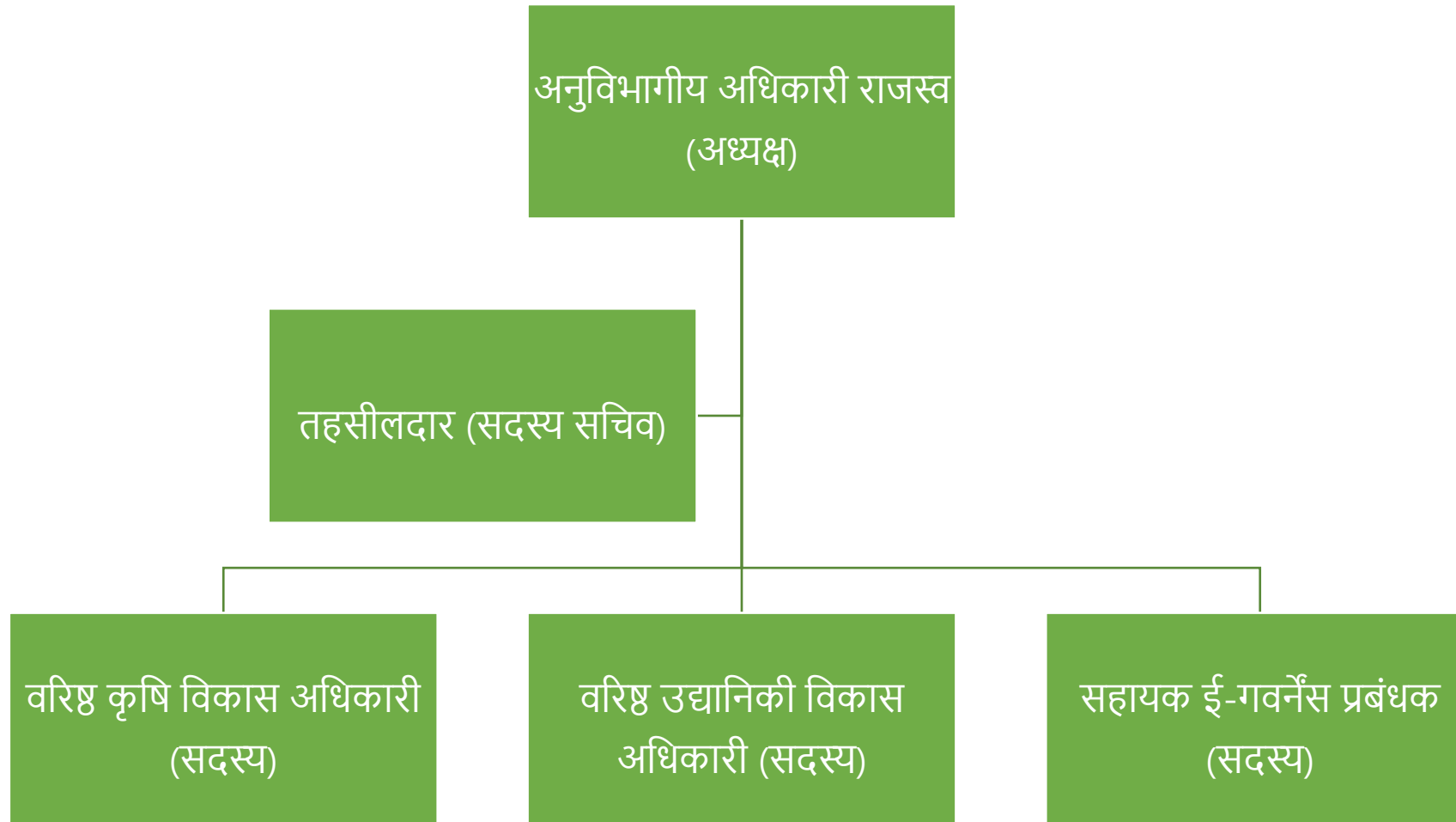


[https://play.google.com/store/apps/details?id=mpgov.revenue.app&pcampaignid=web\\_share](https://play.google.com/store/apps/details?id=mpgov.revenue.app&pcampaignid=web_share)





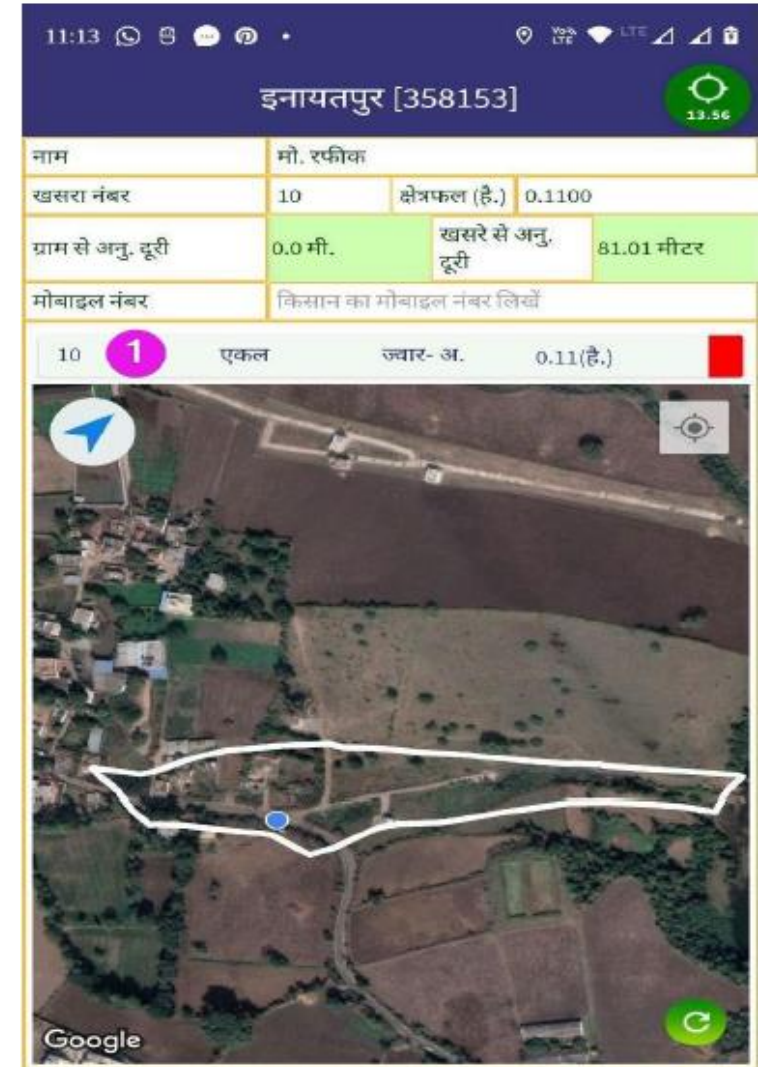
## 4. तहसील स्तरीय समिति - परिचय





## 5. जियोफेंसिंग (पार्सल लेवल) तकनीक का परिचय

- ❑ जियोफेंसिंग एक आभासीय भौगोलिक सीमा है।
- ❑ पार्सल जियोफेंसिंग से तात्पर्य भूमि की चतुर्सीमा से है।
- ❑ इसका उपयोग खेत में उपस्थिति सुनिश्चित करने से है।







## 6. डिजिटल क्रॉप सर्वेक्षण में मानव एवं आधुनिक तकनीक का उपयोग

### मोबाईल एप द्वारा प्राप्त डाटा

किसान

सर्वेयर (स्थानीय युवा)

सुपरवाइज़र (पटवारी)

वैरीफायर (तहसीलदार)

इंस्पेक्शन ऑफिसर

### आधुनिक तकनीक से प्राप्त डाटा

सैटेलाईन इमेज (AI/ML) द्वारा संभावित फसल

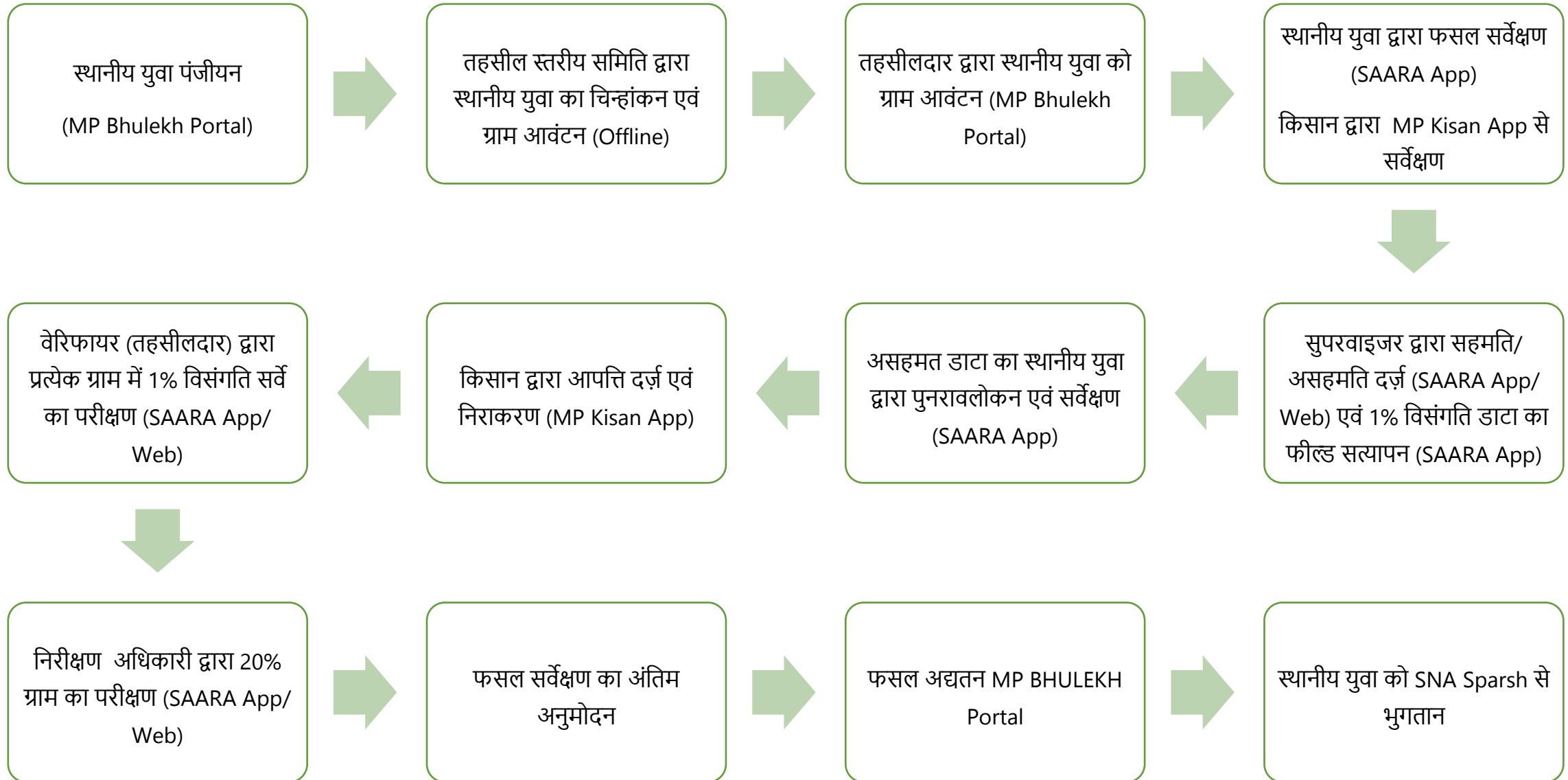
एप से लिए गए फोटो से फसल पहचान

पार्सल जियो फेंस से खेत में उपस्थिति

विसंगति – एप एवं आधुनिक तकनीक से प्राप्त डाटा की तुलना



## 7. डिजिटल क्रॉप सर्वेक्षण हेतु विस्तृत प्रक्रिया








## 7. डिजिटल क्रॉप सर्वेक्षण (खरीफ 2025) की तय समय-सीमा

बिंदु	दिनांक से	दिनांक तक
सर्वेयर पंजीयन		कार्य पूर्णता तक
समस्त प्रशिक्षण		31/07/2025
किसान गिरदावरी	01/08/2025	15/09/2025
सर्वेयर क्रॉप सर्वे	01/08/2025	15/09/2025
सुपरवाइजर सत्यापन		20/09/2025
किसान दावा/ आपत्ति		25/09/2025
दावा/ आपत्ति निराकरण		30/09/2025
वेरिफायर अनुमोदन	10/09/2025	30/09/2025
डिजिटल क्रॉप सर्वे जांच कार्य	10/09/2025	28/09/2025
जांच कार्य का अंतिम अनुमोदन		30/09/2025
अंतिम डेटा भूलेख पोर्टल पर उद्यन्तं		10/10/2025



# यूजर रजिस्ट्रेशन फॉर्म - स्थानीय युवा



**आयुक्त भू-अभिलेख  
मध्यप्रदेश**

Commissioner of Land Records  
Madhya Pradesh



HOMESEARCHREPORTSDASHBOARDGRIEVANCEDOWNLOADFAQCONTACT USLOGIN

सामान्य जन हेतु भूअभिलेख की सेवाएं  
Land Records Services for Public

ग्राम नक्शा क्रय  
Village Map Purchase

रिकॉर्ड सुधार पखवाड़ा  
Record Correction Fortnight

  
भू-अभिलेख  
Bhu-Abhilekh

  
आबादी अधिकार अभिलेख  
Aabadi Adhikar Abhilekh

  
दृष्टि बंधक  
Hypothecation

  
व्यपवर्तित भूमि राजस्व भुगतान  
Diverted Land Revenue Payment

  
व्यवहार न्यायालय प्रकरण  
Civil Court Case

  
अभिलेखागार दस्तावेज़ (स्कैन)  
Record Room Document (Scan)

  
व्यपवर्तन सूचना  
Diversion Intimation

  
ट्रांज़ैक्शन विवरण  
Transaction Details




Login ID:  
Department:  
Password:  
Captcha:  
Submit  
Register As Public User  
Register As Internal User  
NEWS & ALERTS

MP Bhulekh Portal  
में 'Download' टैब पर  
क्लिक करें






# यूजर रजिस्ट्रेशन फॉर्म - स्थानीय युवा

**आयुक्त भू-अभिलेख  
मध्यप्रदेश**

Commissioner of Land Records  
Madhya Pradesh

**Digital India**  
Power To Empower

HOMESEARCHREPORTSDASHBOARDGRIEVANCEDOWNLOADFAQCONTACT USLOGIN

**DOWNLOAD**

+ सामान्य आवश्यकता General Requirement

+ वन संरक्षित भूमि Reserved Forest Land

+ निविदा सूची RFP

- सिस्टम की आवश्यकता System Requirement

1. यूजर रजिस्ट्रेशन फॉर्म

2. यूजर रजिस्ट्रेशन फॉर्म - स्थानीय युवा

‘यूजर रजिस्ट्रेशन फॉर्म -  
स्थानीय युवा’ पर क्लिक  
कर फॉर्म डाउनलोड  
करके भर लें



आयुक्त भू - अभिलेख एवं बंदोबस्त  
मध्यप्रदेश



User Registration Form for Local Youth in MPWebGIS Application  
(To be filled in by the user for one time Registration under the MPWebGIS Web Site)

First Name / प्रथम नाम* (आधार संख्या के अनुसार)	Middle Name / मध्य नाम	Last Name / अंतिम नाम	PHOTO*
ऋषि		विश्वकर्मा	
Father's Name / पिता का नाम*	Gender / लिंग*	DOB / जन्म तिथि* DD-MM-YYYY	
जयराम विश्वकर्मा	Male	14/10/1989	
Aadhar Number / आधार संख्या*	Designation / पदनाम*		Email ID / ई-मेल आईडी*
123412341234	Local Youth		abcd@gmail.com
Mobile No / मोबाइल नं.*	District / जिला*	Tehsil / तहसील*	Village / गांव*
9165969310	भोपाल	हज़ूर	अमरावत खुर्द
<input type="checkbox"/> सक्रिय		<input type="checkbox"/> निष्क्रिय	
Signature of Local Youth / स्थानीय युवा हस्ताक्षर	Authorized Date / अधिकृत दिनांक	Authorized Officer & Designation / प्राधिकृत अधिकारी एवं पदनाम	

Note / टिप्पणी:

\* Marked fields are mandatory. \* चिह्नित जानकारी अनिवार्य है।

Enter information based on Aadhar. आधार के अनुसार जानकारी दर्ज करें।

विवरण भरने के अनुसार आपका फॉर्म ऐसा दिखेगा।  
सारी जानकारी कन्फर्म कर लें

# सर्वेयर रजिस्ट्रेशन की प्रक्रिया



1. मोज़िला फायर फॉक्स / इंटरनेट एक्सप्लोरर / गूगल क्रोम पर क्लिक करें.
2. पोर्टल ओपन करे - <https://mpbhulekh.gov.in>.
3. Register as internal user टैब पर क्लिक करे

आयुक्त भू-अभिलेख  
मध्यप्रदेश

Commissioner of Land Records  
Madhya Pradesh

HOME SEARCH REPORTS DASHBOARD GRIEVANCE DOWNLOAD FAQ CONTACT US LOGIN

सामान्य जन हेतु भू-अभिलेख की सेवाएं  
Land Records Services for Public

ग्राम नक्शा क्रय  
Village Map Purchase

रिकॉर्ड सुधार पखवाड़ा  
Record Correction Fortnight

भू-अभिलेख  
Bhu-Abhilekh

आबादी अधिकार अभिलेख  
Aabadi Adhikar Abhilekh

हट्टि बंधक  
Hypothecation

व्यपवर्तित भूमि राजस्व भुगतान  
Diverted Land Revenue Payment

व्यवहार न्यायालय प्रकरण  
Civil Court Case

अभिलेखागार दस्तावेज़ (स्कैन)  
Record Room Document (Scan)

व्यपवर्तन सूचना  
Diversion Intimation

ट्रांज़ैक्शन विवरण  
Transaction Details

भू-भाग नक्शा  
Land Parcel Map

भूमि बंधक  
Land Mortgage

कृषि भूमि राजस्व भुगतान  
Agri. Land Revenue Payment

RCMS आर्डर  
RCMS Order

Login ID:

Department: --Select User Type--

Password:

Captcha: 27227

कृपया पुनः लॉगिन करें

Forgot Password

Submit

Register As Public User Register As Internal User

NEWS & ALERTS

प्रदायित लैपटॉप को System में रजिस्टर कर बिना OTP के Login करें। "मेरी गिरदावरी मेरा अधिकार" के अंतर्गत कृषक स्वयं, MP-KISAN एप के माध्यम



आयुक्त भू-अभिलेख  
मध्यप्रदेश

Commissioner of Land Records  
Madhya Pradesh



- HOME
- SEARCH
- REPORTS
- DASHBOARD
- GRIEVANCE
- DOWNLOAD
- FAQ
- CONTACT US
- LOGIN

आधार नंबर (Aadhar  
Number)

Verified

KYC

\* Mandatory only for Bank and Local

Youth User

Motherboard Serial  
No

Processor Serial No

System Serial No

GET SYSTEM INFO

### व्यक्तिगत जानकारी (Personal Information)

प्रथम नाम (First Name)

Rishi

मध्य नाम (Middle  
Name)

अंतिम नाम (Last  
Name)

Vishwakarma

पिता नाम (Father  
Name)

C/O: Jairam Vishwakarm

जन्म तिथि (Date Of  
Birth) \*

14-10-1989

लिंग (Gender) \*

पुरुष

## सर्वेयर केवाईसी की प्रक्रिया

1. स्थानीय युवा रजिस्ट्रेशन करने हेतु "KYC" बटन पर क्लिक करें।
2. आधार संख्या फील्ड में "आधार संख्या" दर्ज करें और OTP जेनरेट करें बटन पर क्लिक करें।





आधार नंबर (Aadhar  
Number)

Verified

KYC

\* Mandatory only for Bank and Local

Youth User

Motherboard Serial  
No

Processor Serial No

System Serial No

GET SYSTEM INFO

व्यक्तिगत जानकारी (Personal Information)

प्रथम नाम (First Name)

Rishi

मध्य नाम (Middle  
Name)

अंतिम नाम (Last  
Name)

Vishwakarma

पिता नाम (Father  
Name)

C/O: Jairam Vishwakarm

जन्म तिथि (Date Of  
Birth) \*

14-10-1989

लिंग (Gender) \*

पुरुष

1. 'जमा करें' बटन पर क्लिक करने के पश्चात "व्यक्तिगत जानकारी" की सभी फील्ड की जानकारी ऑटो फिल होकर आएगी।
2. "व्यक्तिगत जानकारी" की सभी फील्ड Disable रहेगी जिसे यूजर एडिट नहीं कर पाएंगे।



Employee ID के स्थान पे अपना मोबाइल नंबर / पहचान संख्या दर्ज करे

**लॉगिन (Login)**

लॉगिन आईडी (Login ID) *	<input type="text" value="Local_Youth1"/>	मोबाइल न. (Mobile Number) *	<input type="text" value="8821904002"/>	कर्मचारी पहचान संख्या(ट्रेज़री के अनुसार) (Employee Id) *	<input type="text" value="APVPV2592J"/>
ई-मेल (Email) *	<input type="text" value="kpppp@gmail.com"/>	दस्तावेज अपलोड (File Upload) *	<input type="button" value="Choose File"/> Local Y...(1).pdf	<div>कृप्या (.pdf, .jpg, .jpeg, .png) फाइल 5 MB से ज़्यादा साइज़ की फाइल अपलोड न करें।</div>	

1. यूजर लॉगिन में लॉगिन आईडी, मोबाइल नंबर, कर्मचारी पहचान संख्या और ईमेल आईडी दर्ज करें
2. दस्तावेज अपलोड करने हेतु "choose file" बटन पर क्लिक करें और यूजर रजिस्ट्रेशन फॉर्म (Scan Copy) अपलोड करें।
3. दस्तावेज की size 5 MB से अधिक न हो



## पद स्थापन(Posting Information)

यूजर प्रकार (User Type) *	Department User ▼	Designation (पदनाम) *	Local Youth ▼	राज्य (State) *	मध्य प्रदेश ▼
कार्यग्रहण तिथि (Date Of Joining) *	03/07/2023	पदस्थापन जिला / मुख्यालय (Posting District / Head Office) *	नीमच ▼ --- जिला चयन करें --- नीमच सिवनी	पदस्थापन तहसील (Posting Tehsil) *	मनासा ▼
पदस्थापन गांव (Posting Village) *	अखुपुर ▼	सत्यापनकर्ता (Verifier) *			



Note: इस मोबाइल नंबर का उपयोग भविष्य में लॉगिन के लिए किया जाएगा (Same mobile number will be used in future for login purpose.)



1. यूजर टाइप के Dropdown list से यूजर के प्रकार का चयन करें
2. पदनाम के Dropdown list से यूजर के पदनाम का चयन करें
3. राज्य के Dropdown list से राज्य का चयन करें
4. Calender पर क्लिक कर कार्यग्रहण तिथि का चयन करें
5. पदस्थापना जिला/मुख्यालय के Dropdown list से जिला का चयन करें
6. पदस्थापना तहसील के Dropdown list से तहसील का चयन करें
7. पदस्थापना गांव के Dropdown list से गांव का चयन करें
8. सत्यापनकर्ता के Dropdown list से सत्यापनकर्ता का चयन करें
9. Captcha दर्ज करें
10. Submit बटन पर क्लिक करें ,जिसके पश्चात ओटीपी पॉप-अप विंडो प्रदर्शित होगी

## पद स्थापन(Posting Information)

यूजर प्रकार (User Type) *	Department User	Designation (पदनाम )	Local Youth	राज्य (State) *	मध्य प्रदेश
कार्यग्रहण तिथि (Date Of Joining) *	08/06/2023	पदस्थापन जिला /मुख्यालय (Posting District / Head Office) *	उज्जैन	पदस्थापन तहसील (Posting Tehsil) *	नागदा
पदस्थापन गाँव (Posting Village) *	खजूरिया	सत्यापनकर्ता			

मोबाइल नंबर वेरिफिकेशन के लिए ओ टी पी (OTP) दर्ज करें

172073

जमा करें

पुनः ओ टी पी भेजें

Note: इस मोबाइल नंबर का उपयोग भविष्य में ल

or login purpose.)

Submit

1. मोबाइल नंबर वेरिफिकेशन के लिए (OTP ) दर्ज करें, तत्पश्चात "जमा करें" बटन पर क्लिक करें।
2. OTP प्राप्त नहीं होने की स्थिति में "पुनः OTP भेजे" बटन पर क्लिक करें।





आयुक्त भू-अभिलेख  
मध्यप्रदेश

Commissioner of Land Records  
Madhya Pradesh



HOME



SEARCH



REPORTS



DASHBOARD



GRIEVANCE



DOWNLOAD



FAQ



CONTACT US



LOGIN

आपकी जानकारी सफलता पूर्वक जांचकर्ता के पास भेज दी गई है।

आधार नंबर (Aadhar  
Number)

KYC

\* Mandatory only for Bank and Local

Youth User

Motherboard Serial  
No

Processor Serial No

System Serial No

GET SYSTEM INFO

व्यक्तिगत जानकारी (Personal Information)

प्राथम नाम (First Name)

मध्य नाम (Middle  
Name)

अंतिम नाम (Last  
Name)

पिता नाम (Father  
Name)

जन्म तिथि (Date Of  
Birth) \*




लिंग (Gender) \*


---लिंग चयन करें---



1. जमा करें बटन पर क्लिक करने के पश्चात "आपकी जानकारी सफलतापूर्वक जांचकर्ता के पास भेज दी गई है" प्रदर्शित होगा।




स्थानीय युवा का चिह्नांकन



तहसील स्तरीय समिति द्वारा  
ऑफलाइन किया जायेगा




तहसीलदार





एवं ग्राम आवंटन

<https://mpbhulekh.gov.in/mpbhulekh.do>

चिह्नित स्थानिय युवाओ मे से अनुमोदित युवाओ  
को ग्राम आवंटन पोर्टल के माध्यम से तहसीलदार  
के द्वार लॉगिन कर अद्यतन किये जायेंगे ।



## एम्.पी भू-लेख पोर्टल के माध्यम से – तहसीलदार द्वारा चिन्हित स्थानीय युवा को ग्राम आवंटन





आयुक्त भू-अभिलेख  
मध्यप्रदेश

Commissioner of Land Records  
Madhya Pradesh

HOME SEARCH REPORTS DASHBOARD GRIEVANCE DOWNLOAD FAQ CONTACT US LOGIN

सामान्य जन हेतु भू-अभिलेख की सेवाएं  
Land Records Services for Public

ग्राम नक्शा क्रय  
Village Map Purchase

रिकॉर्ड सुधार पखवाड़ा  
Record Correction Fortnight

भू-अभिलेख  
Bhu-Abhilekh

आबादी अधिकार अभिलेख  
Aabadi Adhikar Abhilekh

हट्टि बंधक  
Hypothecation

व्यवर्तित भूमि राजस्व भुगतान  
Diverted Land Revenue Payment

व्यवहार न्यायालय प्रकरण  
Civil Court Case

अभिलेखागार दस्तावेज़ (स्कैन)  
Record Room Document (Scan)

व्यवर्तन सूचना  
Diversion Intimation

ट्रांज़ेक्शन विवरण  
Transaction Details

भू-भाग नक्शा  
Land Parcel Map

भूमि बंधक  
Land Mortgage

कृषि भूमि राजस्व भुगतान  
Agri. Land Revenue Payment

RCMS आर्डर  
RCMS Order

Login ID: VID\_PAT3

Department: Departmental User

With System ☐ With OTP ☒

Password: .....

Captcha: 13764

Forgot Password

Submit

Register As Public User Register As Internal User

NEWS & ALERTS

स्वयं, MP-KISAN एप के माध्यम से  
गिरदावरी कर सकेंगे। भूमि स्वामी अपनी  
भू-अधिकार पुस्तिका IT Center / LSK /  
ऑनलाइन के माध्यम से

- स्थानीय युवा उपयोगकर्ता के सत्यापन अनुरोध को तहसीलदार उपयोगकर्ता द्वारा किया जाएगा
- अधिकृत तहसीलदार उपयोगकर्ता को वेबजीआईएस पोर्टल में लॉग इन करना होगा
- मोज़िला फायर फॉक्स / इंटरनेट एक्सप्लोरर / गूगल क्रोम पर क्लिक करें।
- आवेदन का यूआरएल <https://mpbhulekh.gov.in> दर्ज करें, नीचे दिखाई गई लॉगिन विंडो प्रदर्शित होगी। • पटवारी उपयोगकर्ता अपना वैध "उपयोगकर्ता नाम" (उपयोगकर्ता) और "पासवर्ड" (पासवर्ड) दर्ज करता है।
- ड्रॉप डाउन से "विभाग" चुनें।
- चेक्का भरे"।
- सबमिट बटन पर क्लिक करें।





webgisqc.co.in/mpbhulekh.do

HelpDesk NO.(9.45AM-6.15PM) : 18002030311(Toll Free), 0755-4157902, 0755-4157903

E-MAIL : support[dot]gis[at]begl[dot]org[dot]in

**आयुक्त भू-अभिलेख मध्यप्रदेश**

**Commissioner of Land Records Madhya Pradesh**

HOME SEARCH REPORTS DASHBOARD GRIEVANCE DOWNLOAD FAQ CONTACT US

नियंत्रण-पटल > स्वागत, Neetesh (Tehsildar) | लॉगिन डिटेल | लॉगआउट | पासवर्ड बदलें | प्रोफाइल देखें | की बोर्ड हिंदी (मंगल)

Tehsildar नियंत्रण-पटल

अधिकार अभिलेख प्रतिलिपि Adhikar Abhilekh Copy	भू-अभिलेख प्रतिलिपि Copy Of Land Records Light	भू-अभिलेख प्रतिलिपि डाउनलोड Copy Of Land Records Download Light	डेटा अद्यतन / सुधार Data Updation / Correction	शिकायत/सुझाव Grievance/Feedback
रिपोर्ट Report	स्वामित्व प्रकार सुधार Ownership Type Correction	डिमांड नोट (व्यपवर्तित भूमि) Demand Note(diverted)	भू-स्वामी सुधार Owner Correction	मजरा टोला, ग्राम, तहसील, जिला निर्माण Majra Tola, Gram, Tehsil, Jila Nirman
आवेदन रद्द करना Reject Request	खोजें (CLR सं/ आवेदन सं) Search (CLR No/Req No)	सी .एल. आर से पीडीएफ Download Pdf From CLR	प्रोफाइल अपडेट आवेदन Profile Update Request	अधिकार अभिलेख डाउनलोड Adhikar Abhilekh Download
भूमि बंधक(Bank) Land Mortgage(Bank)	अधिकार अभिलेख सुधार Adhikar Abhilekh Correction	उपयोगकर्ता प्रबंधन User Management	मजरा टोला 1 Majra Tola 1	खसरा डाटा सुधार Khasra Data Correction
आदेश अनुपालन Order Compliance	समग्र संख्या लिंकिंग Samagra Id Linking	राजस्व ग्राम निर्माण Revenue Village Formation	सीमांकन Demarcation	मजरा टोला 2 Majra Tola 2
संभावित शासकीय भूमि अतिक्रमित Probable Govt Land Encroached	भूमि बंधक(Public) Land Mortgage(Public)	डायवर्सन(FAQ) Diversion(FAQ)		

1. लॉगिन आईडी, पासवर्ड एवं कैप्चा दर्ज करें और सबमिट बटन पर क्लिक करें |
2. विंडो प्रदर्शित होगी



VERIFIER'S BUCKET

प्राप्त आवेदन(4)

भेजे गए आवेदन(0)

अनुमोदित(1)

निरस्त(0)

10 ▼ दिखाइये

खोजें

लॉगिन	उपयोगकर्ता	कर्मचारी पहचान संख्या	मोबाइल नम्बर	ई-मेल	पदस्थापन जिला	पदस्थापन तहसील	पदनाम	निर्मित दिनांक	फाइल देखें
Jitendrakushwah1998	Jitendra Kushwah	691066517389	9993320638	jitendracomputer07@gmail.com	शिवपुरी	कोलारस	Local Youth	10/07/2024	देखें
6261348804	Chhatra Pal Gurjar	730290076910	6261348804	chhatrapalgurjar96@gmail.com	शिवपुरी	कोलारस	Local Youth	10/07/2024	देखें
267645630014	Pavan Jatav	CBJPJ8806K	9174132513	pc.pavanjatavsvp@gmail.com	शिवपुरी	कोलारस	Local Youth	04/07/2024	देखें
267645630013	Ajay Jatav	CBKPJ4272Q	6269144948	ajayjatav96337@gmail.com	शिवपुरी	कोलारस	Local Youth	04/07/2024	देखें

पिछला

अगला

APPROVER'S BUCKET


प्राप्त आवेदन(0)

अनुमोदित(1)

निरस्त(0)

1. **Verifier Bucket** के प्राप्त आवेदन में एक प्रदर्शित होंगे
2. जिसमें लॉगिन आईडी, उपयोगकर्ता कर्मचारी पहचान संख्या, मोबाइल नंबर, ईमेल, पदस्थापना जिला, पदस्थापना तहसील, पदनाम एवं निर्मित दिनांक प्रदर्शित होंगे
3. अपलोड दस्तावेद देखने हेतु "देखें " बटन पर क्लिक करें
4. **Approval** करने हेतु लॉगिन आईडी पर क्लिक करें
5. निम्नलिखित विंडो प्रदर्शित होगी



Processor Serial No		दस्तावेज		फोटो	
Motherboard Serial No					
System Serial No					
सत्यापनकर्ता टिप्पणी				जांचकर्ता टिप्पणी	

उपयोगकर्ता स्थान विवरण

वर्तमान स्थान					अद्यतन पश्चात स्थान						
जिला	तहसील	रा. नि. मं.	पटवारी हल्का	गाँव	जिला	तहसील	रा. नि. मं.	पटवारी हल्का	गाँव	निर्मित दिनांक	स्थान संशोधित विवरण

अनुमोदन हेतु भेजें   स्थान जोड़े   निरस्त करें

1. आपके द्वारा प्रविष्टि का चयन करने के बाद निम्नलिखित विंडो दिखाई देगी जिसके पश्चात एक पॉप-अप विंडो प्रदर्शित होगी जिसमें उपयोगकर्ता विवरण हेतु वर्तमान विवरण और अद्यतन पश्चात विवरण टेबल प्रदर्शित होगी |
2. अद्यतन पश्चात विवरण टेबल आवेदन का प्रकार "New USER Request " प्रदर्शित होगा एवं अपलोड दस्तावेज देखने हेतु "देखें" बटन पर क्लिक करें |
3. उपयोगकर्ता स्थान विवरण में लोकल युथ न्यू यूजर के लिए वर्तमान पश्चात और अद्यतन पश्चात दोनों टेबल ब्लैंक प्रदर्शित होगी |
4. स्थान जोड़ने हेतु "स्थान जोड़े" बटन पर क्लिक करें |



- ☐ Dropdown list से जिला.तहसील,रा.नि.म. एवं पटवारी का चयन करें |
  1. जिसके पश्चात बायीं ओर (Left Side) टेबल में गांव प्रदर्शित होंगे |
  2. गांव का चयन करें
- ☐ बटन पर क्लिक कर गांव जोड़े, तत्पश्चात दायीं ओर (Right Side) टेबल में गांव प्रदर्शित होंगे |
- ☐ गांव गलत जुड़ने को स्थिति में गांव का चयन करें !
- ☐ बटन पर क्लिक कर गांव हटाए जिसके पश्चात "जोड़े" बटन पर क्लिक करें |



## जोड़े गए स्थान

वर्तमान स्थान					
जिला	तहसील	रा. नि. मं.	पटवारी हल्का	गाँव	निर्मित दिनांक

अद्यतन पश्चात स्थान						
<input type="checkbox"/>	जिला	तहसील	रा. नि. मं.	पटवारी हल्का	गाँव	निर्मित दिनांक
<input type="checkbox"/>	18-उज्जैन	07-नागदा	01-नागदा	10-झांझाखेडी	037- खजूरिया	16/06/2023

दस्तावेज अपलोड (File Upload)\*

Choose File

Local ...m.pdf

कृपया (.pdf, .jpg, .jpeg, .png) फाइल 5 MB से ज्यादा साइज़ की फाइल अपलोड न करें।

अनुमोदन हेतु भेजें

अनावंटित करें

- ☐ 1. जोड़े बटन पर क्लिक करने के पश्चात जोड़े गए स्थान "अद्यतन पश्चात स्थान" टेबल में प्रदर्शित होंगे।
- ☐ 2. दस्तावेज अपलोड करने हेतु "choose file" बटन पर क्लिक करें और (.pdf, .jpg, .jpeg, .png) फाइल 5 MB से ज्यादा साइज़ की फाइल अपलोड न करें।





## जोड़े गए स्थान

webgisqc.co.in says

उपयोगकर्ता को अनुमोदन के लिए सफलतापूर्वक भेज दिया गया है।

User has been sent successfully for approval

OK

वर्तमान स्थान

जिला	तहसील	रा. नि. मं.	पटवारी हल्का
------	-------	-------------	--------------

का	गाँव	निर्मित दिनांक
<input type="checkbox"/>	18-उज्जैन 07-नागदा 01-नागदा 10-झांझाखेडी	037- खजूरिया 16/06/2023

दस्तावेज अपलोड (File Upload)\*

Choose File

Local ...m.pdf


कृपया (.pdf, .jpg, .jpeg, .png) फाइल 5 MB से ज्यादा साइज़ की फाइल अपलोड न करें।

अनुमोदन हेतु भेजें

अनावंटित करें


- ☐ 'अनुमोदन हेतु भेजे' बटन पर क्लिक करने के पश्चात एक पॉप-अप प्रदर्शित होगा जिसमें "उपयोगकर्ता को अनुमोदन के लिए सफलतापूर्वक भेज दिया गया है" प्रदर्शित होगा।
- ☐ "OK" बटन पर क्लिक करें।





आयुक्त भू-अभिलेख  
मध्यप्रदेश

Commissioner of Land Records  
Madhya Pradesh



HOMESEARCHREPORTSDASHBOARDGRIEVANCEDOWNLOADFAQCONTACT US

नियंत्रण-पटल &gt; स्वागत, jeetendra (Tehsildar) | लॉगिन डिटेल | लॉगआउट | पासवर्ड बदलें | प्रोफाइल देखें | की बोर्ड हिंदी (मंगल) &gt;

संशोधित उपयोगकर्ता स्थान जोड़ें

VERIFIER'S BUCKET

प्राप्त आवेदन(7)

भेजे गए आवेदन(0)

अनुमोदित(26)

निरस्त(5)

10 दिखाइये

खोजें

4 में से 1 से 4 तक

पिछला अगला

APPROVER'S BUCKET

प्राप्त आवेदन(4)

अनुमोदित(14)

निरस्त(5)

- लॉगिन करने के बाद Approver's Bucket के प्राप्त आवेदन में एक प्रदर्शित होंगे ।
- जिसमें लॉगिन आईडी, उपयोगकर्ता पहचान संख्या, मोबाइल नंबर, ईमेल, पदस्थापना जिला, पदस्थापना तहसील, पदनाम एवं निर्मित दिनांक प्रदर्शित होंगे ।
- अपलोड दस्तावेज़ देखने हेतु "देखें " बटन पर क्लिक करें ।
- अनुमोदन करने हेतु लॉगिन आईडी पर क्लिक करें ।





AM-6PM4) : 0255-4291604, 0255-4289

सफलता पूर्वक अनुमोदन कर दिया गया।

OK

System Serial No

जांचकर्ता टिप्पणी

Processor Serial No

Motherboard Serial No

System Serial No

सत्यापनकर्ता टिप्पणी

उपकरण स्थान विवरण

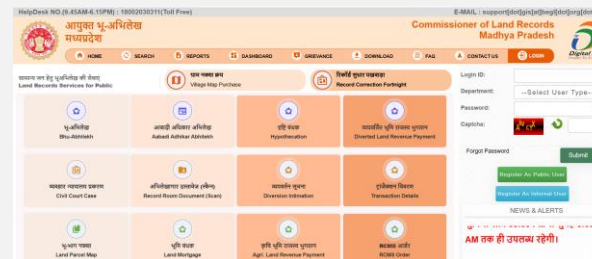
वर्तमान स्थान					अद्यतन पश्चात स्थान						
जिला	तहसील	रा. नि. मं.	पटवारी हल्का	गाँव	जिला	तहसील	रा. नि. मं.	पटवारी हल्का	गाँव	निर्मित दिनांक	स्थान संशोधित विवरण
18-उज्जैन	07-नागदा	01-नागदा	10-झांझखेडी	037-खजूरिया	16/06/2023	New Added Location					

निरस्त करें

अनुमोदित करें

1. "अनुमोदित करें" बटन पर क्लिक करने के पश्चात एक पॉप-अप विंडो प्रदर्शित होगा जिसमे "सफलतापूर्वक अनुमोदन कर दिया गया है" प्रदर्शित होगा।
2. "OK" बटन पर क्लिक करें।

## एम.पी किसान एप के माध्यम से – किसान द्वारा डिजिटल फसल सर्वेक्षण की प्रक्रिया



# किसान द्वारा फसल सर्वेक्षण की प्रक्रिया



MP Kisan App  
MAP-IT, Dept of Science ...

Open



गुगल प्ले स्टोर पर "MP Kisan app" डाउनलोड कर ओटीपी के माध्यम से पंजीयन किया जा सकता है।

एमपी किसान एप में लॉगिन करने के उपरांत फसल स्व-घोषणा ऑप्शन पर क्लिक कर अपने खाते को जोड़ा जा सकता है।

खाता जोड़ने हेतु प्लस बटन पर क्लिक कर जिला/तहसील/ग्राम/खसरा आदि का चयन कर एक या अधिक खातों को जोड़ा जा सकता है।

खाता जोड़ने के उपरांत खाते के समस्त खसरा की जानकारी एप में उपलब्ध होगी।


App के माध्यम से खेत पर उपस्थित होकर फसल का फोटो खींच कर डाटा अपलोड करना





# एम.पी किसान एप प्रथम स्क्रीन

- गूगल प्ले स्टोर से एम.पी किसान एप डाउनलोड / इनस्टॉल करें





## एम.पी किसान एप लॉग इन स्क्रीन



- लॉग इन के बटन पर क्लिक करने के बाद यह चार विकल्प दिखाई देंगे



कृषक लॉगिन पर क्लिक करके किसान लॉगिन कर सकते हैं |



## एम.पी किसान एप पंजीकरण स्क्रीन

12:02

MP किसान एप

लॉग इन

किसान उपयोगकर्ता लॉग इन

यदि आप नए उपयोगकर्ता हैं तो हम सत्यापन के लिए इस नंबर पर ओ टी पी भेजेंगे !

मोबाइल नंबर

9425079024

ईमेल

test@gmail.com

आगे बढ़ें

सोलर पम्प सीमांक मृदा उर्वरकता

राजस्व विभाग म प्र वर्जन 2.3 Powered by MPSeDC

12:03

ओ टी पी

आपके मोबाइल नंबर / ईमेल पर ओटीपी भेज दिया गया है !

(कृपया ओ टी पी दर्ज करें !)

ओ टी पी

00:01:56

जमा करें

- यह एम.पी किसान एप की पंजीकरण स्क्रीन हैं
- यदि किसान मोबाइल एप में किसान उपयोगकर्ता का पंजीकरण नहीं है तो वह मोबाइल नंबर और ईमेल आइडी दर्ज करेगा, उसके बाद आगे बढ़ें पर क्लिक करेगा
- जिसके उपरांत मोबाइल नंबर पर OTP प्राप्त होगा



## उपयोगकर्ता पंजीकरण स्क्रीन

12:03

← उपयोगकर्ता पंजीयन

नाम

umesh

मोबाइल नंबर

9977890188

जिला

10-सागर

तहसील

सागर

हल्का

काँचरी

ग्राम

काँचरी

ईमेल

umesh760@gmail.com

आपकी सेल्फी

पंजीयन करें

12:03

← उपयोगकर्ता पंजीयन

10-सागर

तहसील

सागर

हल्का

काँचरी

ग्राम

काँचरी

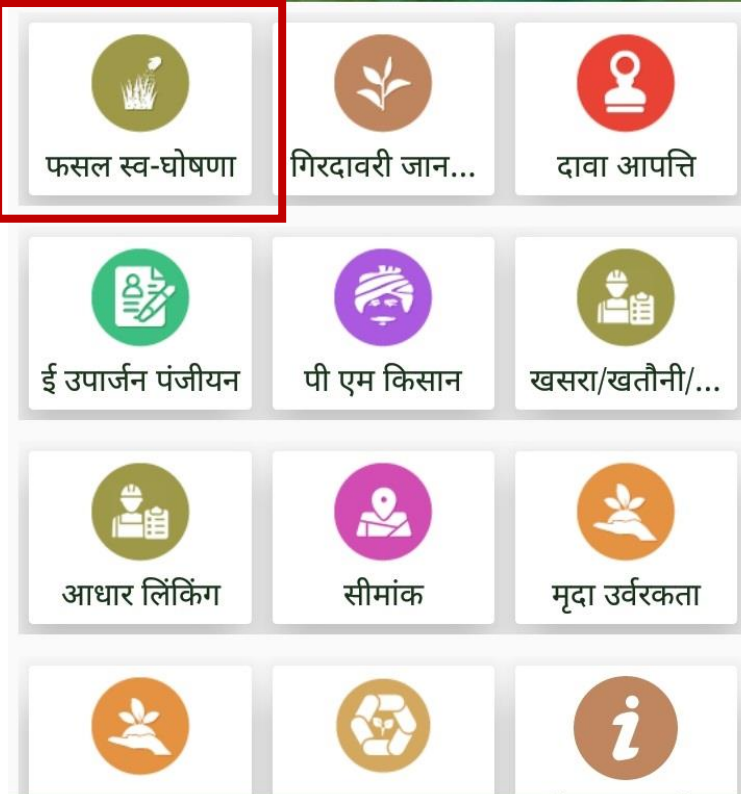
ईमेल

umesh760@gmail.com

आपकी सेल्फी

पंजीयन करें

- उपयोगकर्ता पंजीकरण में उपयोगकर्ता का नाम, मोबाइल नंबर, जिला, तहसील, हल्का, ग्राम, ईमेल और स्वयं की सेल्फी दर्ज करेगा उसके बाद पंजीकरण पर क्लिक करेगा



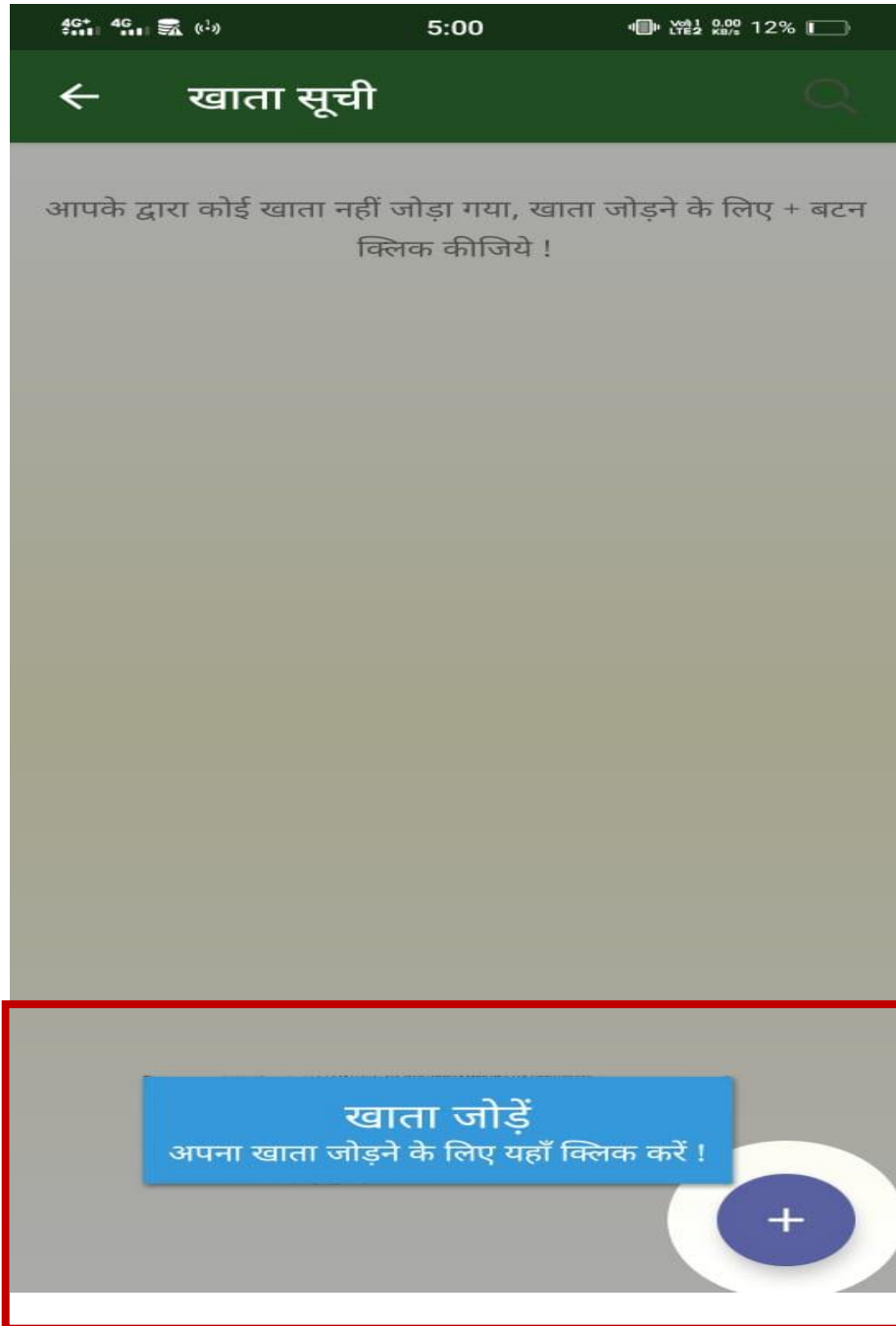
## एम.पी किसान एप मुख्य स्क्रीन



- फसल दर्ज करने हेतु फसल स्व- घोषणा पर क्लिक करें |



## एम.पी किसान एप खाता सूची स्क्रीन



- जिस खाते का फसल सर्वेक्षण किया जाना है उसे जोड़ने के लिए खाता जोड़े ( + ) बटन पर क्लिक करेंगे ।





## एम.पी किसान एप खाता जोड़े स्क्रीन

12:43 HD 4G+ 56%

← खाता/खसरा जोड़ें

मोबाइल नंबर  
9977890188

जिला  
06-गुना

तहसील चुनें

हल्का चुनें

ग्राम चुनें

खाता/खसरा चुनें

जमा करें

खाता जोड़े हेतु प्लस बटन पर क्लिक करने के उपरांत,

- जिला चुनें
- तहसील चुनें
- हल्का चुनें
- ग्राम चुनें
- खसरा चुनें और जमा करें बटन पर क्लिक करेंगे



12:43 HD 4G+ 56%

← खाता सूची 🔍 ⋮

  
नाम: ग्यारसीबाई वेवा सोमा ,रामगोपाल ,शिवचरण ,कन्हैयालाल ,श्रीकिशन ,हरिचरण पुत्रगण सोमा कमलसिंह पुत्र रामनारायण अबधेश पुत्र जगदीश सावित्री पुत्री जगदीश  
गांव: 224-खेजड़ा  
निजी

खसरा नंबर : 8/2	क्षेत्र (हे.) : 0.164	
खसरा नंबर : 10/2	क्षेत्र (हे.) : 0.158	
खसरा नंबर : 11/2/2	क्षेत्र (हे.) : 0.07	
खसरा नंबर : 12/2	क्षेत्र (हे.) : 0.051	
खसरा नंबर : 13/1	क्षेत्र (हे.) : 0.348	
खसरा नंबर : 31/1	क्षेत्र (हे.) : 0.54	
खसरा नंबर : 98/1	क्षेत्र (हे.) : 0.955	
खसरा नंबर : 234/2	क्षेत्र (हे.) : 0.083	
खसरा नंबर : 318/1	क्षेत्र (हे.) : 0.296	

  
नाम: दिलीप सिंह  
गांव: 224-खेजड़ा  
निजी

खसरा नंबर : 2/1/1	क्षेत्र (हे.) : 0.272	
खसरा नंबर : 2/1/2	क्षेत्र (हे.) : 0.271	

+

## एम.पी किसान एप खाता सूची स्क्रीन

- खसरा से संबद्ध खाता के सभी सर्वे नंबर उपलब्ध होंगे ।
- सर्वे नंबर के साथ **रंग दर्शाया गया** है
- **पीला** (जानकारी भरी जा चुकी है किन्तु अपलोड हेतु शेष)
- **लाल** (जानकारी भरना शेष है)
- **हरा** (अपलोड किया गया सर्वे नंबर )



- सर्वे नंबर पर क्लिक करते ही , फसल सूची की स्क्रीन उपलब्ध होगी जहां मोबाइल नंबर भर सकते हैं तथा मौसमी फसलें, वार्षिक फसलें, अन्य प्रिविष्टि दे सकते हैं ।
- मौसमी फसलें पर क्लिक कर आगामी कार्यवाही की जाएगी ।



## एम.पी किसान एप फसल जोड़ें स्क्रीन

14:23 4G

**फसल जोड़ें**

एकल फसल मिश्रित फसल

शेष क्षेत्र (है.)	0.18	
फसल का नाम चुनें		
- अथवा -		
फसल का नाम..	फसल की विधि..	
फसल की किस्म..	सिंचाई व्यव..	

बुआई का क्षेत्र (है.)	0.18
-----------------------	------

**जोड़ें**

खसरा नंबर 103/3/1 से आपकी दूरी लगभग 71.889 KM है  
कृपया फसल की जानकारी खेत पर जाकर भरें और फोटो सहित

- स्क्रीन अनुसार एकल या मिश्रित फसल की जानकारी भर सकते हैं।
- फसल का नाम, विधि, किस्म तथा सिंचाई व्यवस्था का विवरण दें।



# एम.पी किसान एप फसल जोड़ें स्क्रीन

15:02

फसल जोड़ें

एकल फसल मिश्रित फसल

शेष क्षेत्र (है.) 0.18

फसल का नाम चुनें

- अथवा -

गेहूँ - चना

फसल की विधि.. फसल की किस्म..

सिंचाई व्यवस्था चुनें

बुआई का क्षेत्र (है.) 0.18

50 (गेहूँ)-50 (चना)

जोड़ें

खसरा नंबर 103/3/1 से आपकी दूरी लगभग 71.89 KM है

कृपया फसल की जानकारी खेत पर जाकर भरें

- इसी प्रकार अगर मिश्रित फसल बोई है तो मिश्रित फसल की जानकारी भरें।
- फसल का नाम, विधि, किस्म तथा सिंचाई व्यवस्था का विवरण दें।



- भरे हुए फसल की जानकारी इस प्रकार प्रदर्शित होगी!
- अपलोड बटन पर क्लिक कर गिरदवारी भरने की जानकारी पूर्ण कर सकते हैं!





## एम.पी किसान एप खसरे में विसंगति स्क्रीन

- अगर खसरे की लोकेशन सॅटलाइट द्वारा दी गयी लोकेशन से भिन्न है तो हाँ या न का विकल्प चुन सकते है!

7:59 51.46 KB/s 4G+ 42%

← फसल सूची

नाम	चमरू पिता बैजनाथ पटेल		
खसरा नंबर	390/2	क्षेत्रफल (हे.)	0.8380
वर्तमान लोकेशन	25.850829 - 78.350246 (19:59:16)		
खसरा लोकेशन	23.055368 - 81.70913		3.79
खसरे से अनुमानित दूरी	460153.0 मीटर		
मोबाइल नंबर			

खसरे में विसंगति

क्या आपके खसरे की लोकेशन दी गई लोकेशन से भिन्न है ?

☐ हाँ ☐ नहीं

विसंगति का प्रकार चुने

**नोट :**  
यदि सैटेलाइट द्वारा दी गई खसरे की लोकेशन आपके खेत की लोकेशन(स्थान) से भिन्न है तो कृपया खेत पर जाकर अपने खेत की नवीन लोकेशन(स्थान) को सुरक्षित करने हेतु सबमिट बटन पर क्लिक करें।

जमा करें

← ○ ≡



# एम.पी किसान एप खसरे में विसंगति स्क्रीन

8:00

4G+

41%

← फसल सूची

नाम	चमरू पिता बैजनाथ पटेल		
खसरा नंबर	390/2	क्षेत्रफल (है.)	0.8380
वर्तमान लोकेशन	25.836019 - 78.361096 (20:00:21)		
खसरा लोकेशन	23.055368 - 81.70913		4.43
खसरे से अनुमानित दूरी	458250.75 मीटर		
मोबाइल नंबर			

**MP किसान एप**  
SUCCESS:आपका अनुरोध सफलतापूर्वक सुरक्षित किया जा चुका है !  
[ठीक है](#)

अपलोड

मौसमी फसलें

वार्षिक फसलें

फलोउद्यान/कृषि वानिकी

पड़ती /रिक्त भूमि

अन्य प्रिविष्टि

- खसरे में विसंगति में हाँ या न का चयन करने पर कुछ इस प्रकार मैसेज प्रदर्शित होगा



# एम.पी किसान एप खाते वार सूची स्क्रीन

6:00 29%

← खाता सूची

	नाम: जगन्नाथ गांव: 205-हबीबगंज निजी
खसरा नंबर : 1/3	क्षेत्र (हे.) : 0.55
	नाम: जयेन्द्रसींग गांव: 004-खैराई निजी
खसरा नंबर : 104	क्षेत्र (हे.) : 0.11
खसरा नंबर : 114	क्षेत्र (हे.) : 0.18
खसरा नंबर : 210	क्षेत्र (हे.) : 1.87
खसरा नंबर : 234	क्षेत्र (हे.) : 0.5
खसरा नंबर : 246	क्षेत्र (हे.) : 0.07
खसरा नंबर : 275	क्षेत्र (हे.) : 0.04
खसरा नंबर : 285	क्षेत्र (हे.) : 0.05
खसरा नंबर : 436/1	क्षेत्र (हे.) : 0.06
	नाम: कल्याण सिंह गांव: 224-खेजड़ा निजी
खसरा नंबर : 10/1/2	क्षेत्र (हे.) : 0.219
खसरा नंबर : 103/4	क्षेत्र (हे.) : 0.436
खसरा नंबर : 104/3	क्षेत्र (हे.) : 0.046
खसरा नंबर : 105/4	क्षेत्र (हे.) : 0.041
खसरा नंबर : 107/4	क्षेत्र (हे.) : 0.171
खसरा नंबर : 108/4	क्षेत्र (हे.) : 0.171

+

- किसान जब लॉगिन करेंगे तो भरे हुए खसरे अपलोड करने के उपरांत खसरा हरे रंग से प्रदर्शित होगा ।

---

एम.पी किसान एप के माध्यम से –  
किसान द्वारा दावा आपत्ति की प्रक्रिया

---

---





## एम.पी किसान एप दावा आपत्ति स्क्रीन

6:00 VoLTE 29%

खसरे में निर्णय फसल की जानकारी निम्नानुसार है क्या आप इस जानकारी से सहमत हैं ?

नाम- जगन्नाथ

मोबाइल नंबर- 0

खसरा नंबर- 1/3

क्षेत्र (हे.)- 0.550

खसरा नंबर	सिंचाई व्यवस्था	फसल नाम	बुआई क्षेत्र (हे.)
गेंहूँ	सिंचित	0.550 (हे.)	

दावा आपत्ति सहमत

- चुने गए खसरे में निर्णायक फसल की जानकारी उपलब्ध होगी जिस पर किसान अपनी सहमति या दावा आपत्ति दर्ज कर सकते हैं!
- अगर किसान निर्णायक फसल के साथ जाना चाहते हैं तो सहमत बटन पर क्लिक करेंगे!
- असहमत पर दावा आपत्ति दर्ज कर सकेंगे !



## एम.पी किसान एप दावा आपत्ति स्क्रीन

6:00 29%

खसरे में निर्णाय फसल की जानकारी निम्नानुसार है क्या आप इस जानकारी से सहमत हैं ?

नाम- जगन्नाथ

मोबाइल नंबर- 0

खसरा नंबर- 1/3

जानकारी

यदि आप निर्णाय फसल से असहमत हैं तो कृपया खेत पर पहुँच कर अपनी सही फसल डालें

रद्द करें OK

दावा आपत्ति सहमत

- दावा आपत्ति बटन पर क्लिक करते ही पुष्टीकरण मैसेज स्क्रीन पर प्रदर्शित होगी!





## एम.पी किसान एप दावा आपत्ति स्क्रीन

6:00

29%

←

फसल सूची

नाम	जगन्नाथ		
खसरा नंबर	1/3	क्षेत्रफल (है.)	0.5500
वर्तमान लोकेशन	23.238469 - 77.426418 (18:00:52)		
खसरा लोकेशन	0.000000 - 0.000000		12
खसरे से अनुमानित दूरी	0 मीटर		
मोबाइल नंबर			

अपलोड

मौसमी फसलें

वार्षिक फसलें

फलोउद्यान/कृषि वानिकी

पड़ती /रिक्त भूमि

अन्य प्रिविष्टि

- यदि किसान दावा आपत्ति का चयन करता है तो उसे खेत पर पहुंच कर अपनी सही फसल भरनी होगी!



## एम.पी किसान एप दावा आपत्ति स्क्रीन

6:02 29%

फसल जोड़ें

एकल फसल मिश्रित फसल

शेष क्षेत्र (है.) 0.55

फसल का नाम चुनें

- अथवा -

आलू बोया

देशी असिंचित

1-1-2023

बुआई का क्षेत्र (है.) 0.55

जोड़ें

आपकी लोकेशन अक्षांश: 23.23836851399392 और देशान्तर: 77.42651970125735 है

कारी खेत पर जाकर भरें और फोटो सहित अपलोड करने की कृपा क

- फसल का नाम, विधि, किस्म तथा सिंचाई व्यवस्था का विवरण दे एवं फोटो अपलोड करेंगे!



## एम.पी किसान एप मैसेज स्क्रीन

6:01 29%

← फसल सूची

नाम	जगन्नाथ		
खसरा नंबर	1/3	क्षेत्रफल (है.)	0.5500
वर्तमान लोकेशन	23.238425 - 77.426484 (18:01:21)		
खसरा लोकेशन	0.000000 - 0.000000		11.5
खसरे से अनुमानित दूरी	0 मीटर		
मोबाइल नंबर			
गेंहूँ	सिंचित	0.550 (है.)	

**जानकारी**

आप पहले ही खसरे में भरी हुई फसल पर सहमति दे चुके हैं क्या आप दावा आपत्ति करना चाहते हैं ?

रद्द करें OK

आवेदन की स्थिति जाँचे

- सहमत - असहमत दर्ज करने के उपरांत पुनः प्रयास करने पर उक्तानुसार मैसेज दिखाई देगा।




---

सारा एप के माध्यम से –  
स्थानीय युवा (सर्वेयर) द्वारा डिजिटल क्रॉप सर्वेक्षण की प्रक्रिया

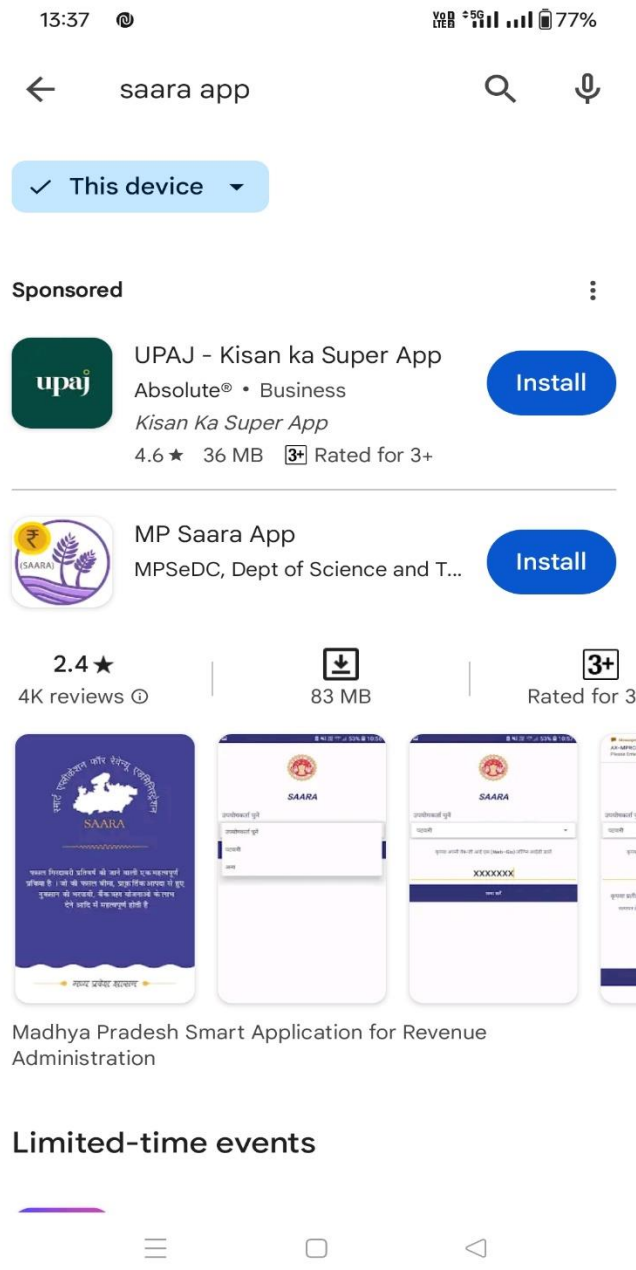
---

---

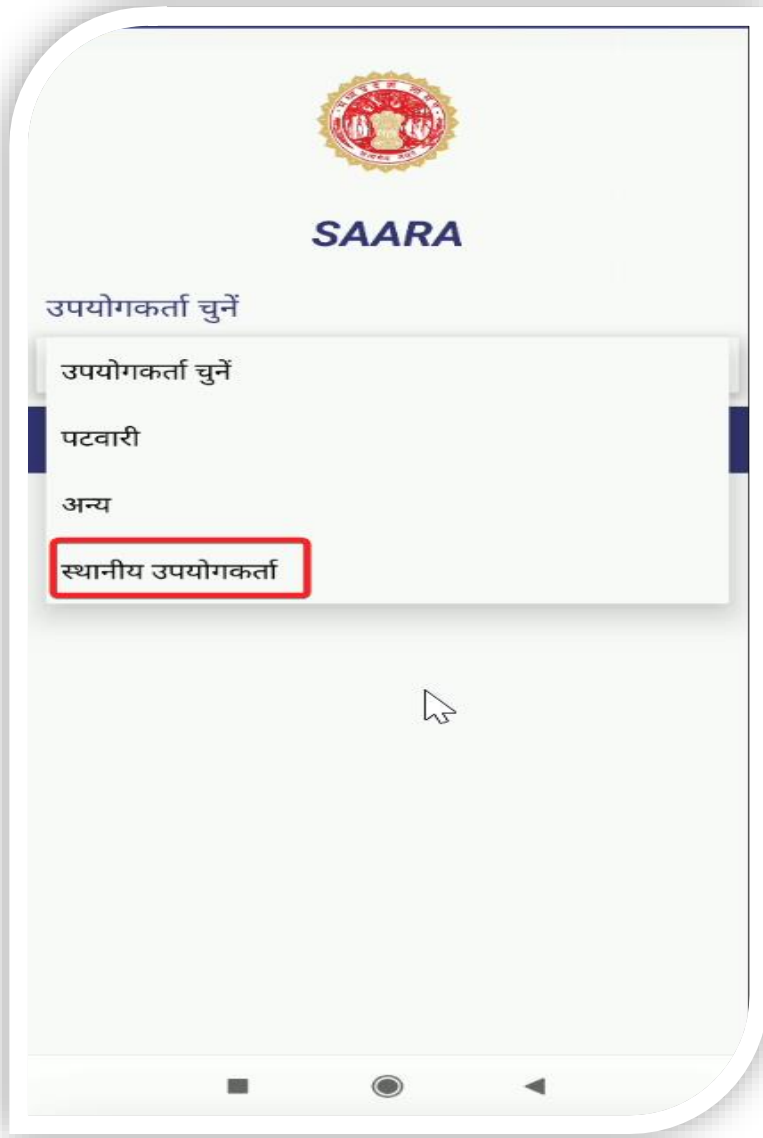




# सारा ऐप का प्रथम स्क्रीन



- गूगल प्ले स्टोर से सारा एप डाउनलोड /  
इनस्टॉल करें

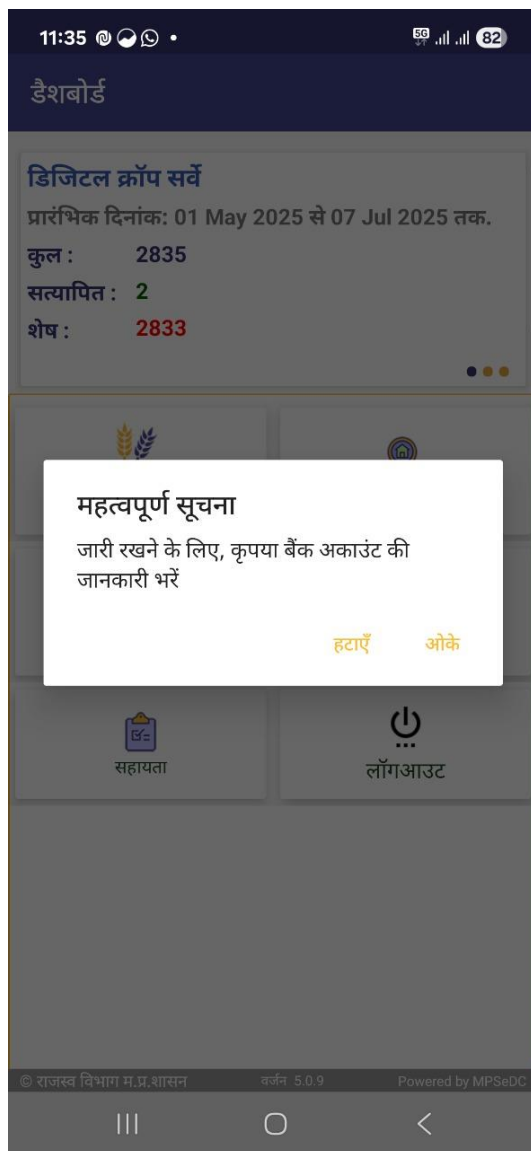


सर्वेयर गूगल प्ले स्टोर से सारा मोबाइल एप डाउनलोड करें ।



वेब जीआईएस से प्राप्त लॉग इन आई डी का उपयोग करने के पश्चात ओटीपी भर कर लॉग इन करें ।





- सर्वेयर को डैशबोर्ड में अपना बैंक डिटेल अपडेट करने के लिए ओके बटन पर क्लिक करें |

8/4/2025



- सर्वेयर अपना बैंक डिटेल अपडेट करने के लिए एडिट ऑप्शन बटन पर क्लिक करें |





- सर्वेयर एडिट आप्शन में अपना आधार, कार्यग्रहण तिथि, जाति, व्यावसायिक योग्यता, नाम बैंक पासबुक के अनुसार, बैंक खाता संख्या, IFSC कोड, बैंक शाखा कोड और अपने पासबुक का सामने का फोटो खिंच कर भरें।

11:54

5G

80

जानकारी

नाम

Swapnil

मोबाइल नंबर

9800000000

जिला

भोपाल

एम्प्लॉई कोड संख्या

053111111

आधार नंबर

123456789101

आधार कार्ड स्कैन करें.

अंग्रेजी नाम आधार के अनुसार

Swapnil

पिन कोड

462022

जन्मतिथि

1987-12-31 00:00:00.0000000

सेव करे

11:50

5G

81

जानकारी

कार्यग्रहण तिथि

कार्यग्रहण तिथि

नियुक्ति तिथि

नियुक्ति तिथि

जाति

जाति वर्ग चुनें

व्यावसायिक योग्यता

व्यावसायिक योग्यता

राजस्व

तकनीकी योग्यता

नाम बैंक पासबुक के अनुसार

बैंक खाता संख्या

2222222222222222

IFSC कोड

सेव करे

11:50

5G

81

जानकारी

राजस्व

तकनीकी योग्यता

नाम बैंक पासबुक के अनुसार

बैंक खाता संख्या

2222222222222222

IFSC कोड

SBIN0030461

सर्च करें

बैंक शाखा कोड

पासबुक फोटो

सेव करे



11:32 5G 83

डैशबोर्ड

डिजिटल क्रॉप सर्वे

प्रारंभिक दिनांक: 01 May 2025 से 07 Jul 2025 तक.

कुल : 2835

सत्यापित : 2

शेष : 2833

राज्य सरकार द्वारा शुरू किया गया है कि अब कृषक अपने खेतों में डिजिटल सर्वे कर सकते हैं, जो कि राज्य सरकार की मदद से है।

सर्वेक्षण करने वाले किसानों में मदद करने

DCS

सीमांक

टिकट टूल

मेरी प्रोफाइल

सहायता

लॉगआउट

© राजस्व विभाग म.प्र.शासन

वर्जन 5.0.9

Powered by MPSeDC

- सर्वेयर को डैशबोर्ड में इस प्रकार से सभी मेन्यू दिखाई देंगे ।
- फसल सर्वेक्षण की जानकारी को दर्ज करने के लिए DCS बटन पर क्लिक करें ।





## DCS Screen में विकल्प दिखाई देंगे |


ग्राम का डाटा एवं नक्शे को डाउनलोड किया जाता है |  
(जिसका जियोफेंस नहीं है उसका नक्शा उपलब्ध नहीं होगा)

उन खसरो के फसल की जानकारी जोड़ी जाती है, जिनका सर्वेक्षण का डाटा इंटरनेट की उपलब्धता न होने की वजह से अपलोड नहीं किया जा सका था |

DCS

  
डाउनलोड

  
क्रॉप सर्वेक्षण

  
अपलोड

  
सिंक करे

  
रिपोर्ट

अपलोड खसरे

अपलोड हेतु शेष

लंबित खसरे

© राजस्व विभाग म.प्र.शासन

वर्जन 3.9.6

Powered by MPSeDC

फसल की जानकारी जोड़ी जाती है

ग्राम के नक्शों का रिकार्ड भू अभिलेख में उपलब्ध रिकार्ड से सिंक किया जाता है |

क्रॉप सर्वेक्षण से संबंधित रिपोर्ट को देखा जा सकता है |



12:09 5G 80

गाँव का डेटा डाउनलोड करें

गाँव का नाम	हल्का नाम
भोपाल(951358)	शहर भोपाल

डाउनलोड अपूर्ण


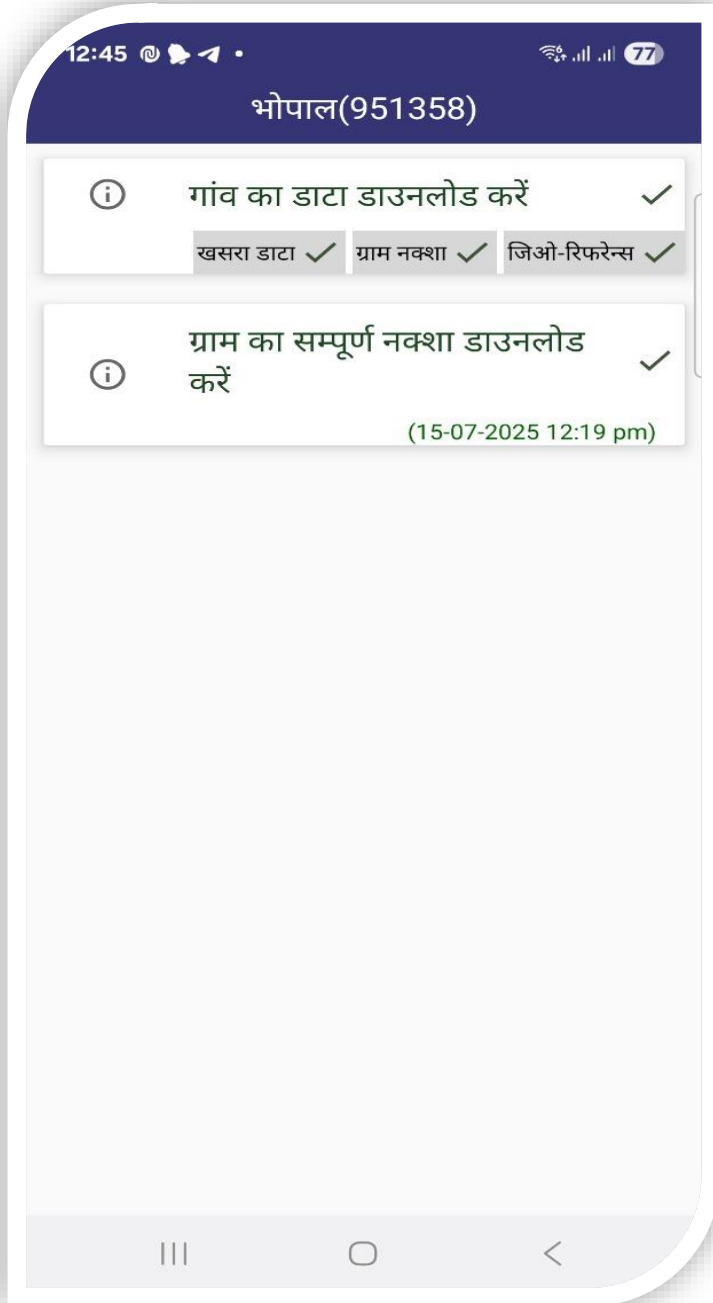
© राजस्व विभाग म.प्र.शासन वर्जन 5.0.9 Powered by MPSeDC

2:19 4G 80

भोपाल(802312)

- गाँव का डेटा डाउनलोड करें ✓
- ग्राम का नक्शा डाउनलोड करें ✓


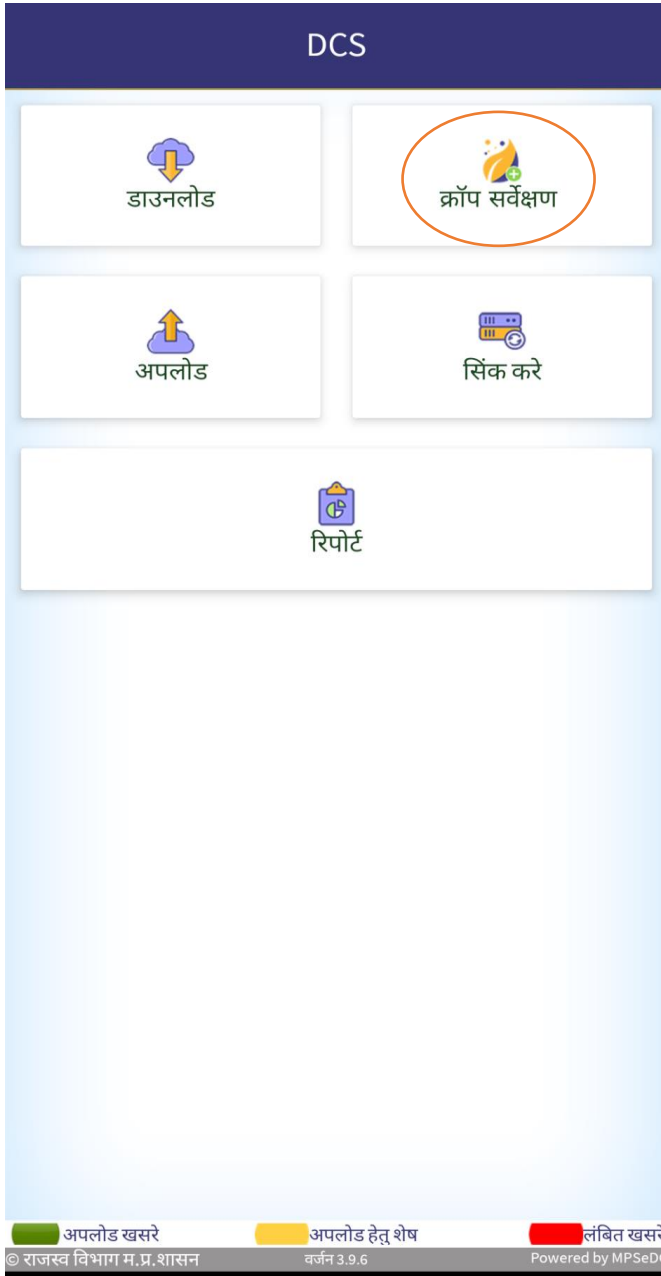
- फसल की जानकारी जोड़ने से पूर्व सर्वेयर को **डाउनलोड बटन** पर क्लिक करके गाँव का डेटा एवं ग्राम का नक्शा डाउनलोड करना होगा
- 1 से गाँव का डेटा डाउनलोड करें
- 2 से ग्राम का नक्शा को डाउनलोड करें



सर्वेक्षण के पूर्व सर्वेयर को गाँव का डाटा अनिवार्यतः डाउनलोड करना होगा ।

- सभी डाटा डाउनलोड होने पर हरे रंग का टिक सफलतापूर्वक दिखने लगेगा।
- डाटा डाउनलोड होने पर डाउनलोड संपन्न लिखा हुआ प्रदर्शित होगा एवं जिस दिनांक को डाटा डाउनलोड किया गया वो भी दिखाई देगा ।





- डाटा डाउनलोड होने के उपरांत **क्रॉप सर्वेक्षण बटन** पर क्लिक करें।
- सर्वेयर को आवंटित ग्राम के खसरे प्रदर्शित होगा जिस पर उसे क्लिक करना होगा।
- **लाल रंग** में वो खसरे प्रदर्शित होंगे जिन पर सर्वेक्षण का कार्य किया जाना शेष है।
- **पीले रंग** में वो खसरे प्रदर्शित होंगे जिन पर सर्वेयर ने सर्वेक्षण कर किया है परंतु अभी उन पर सुपरवाइजर द्वारा निर्णय नहीं लिया गया है।
- **हरे रंग** में वो खसरे प्रदर्शित होंगे जिन पर सुपरवाइजर द्वारा डाटा का परीक्षण करके सहमति प्रदान कर दी है।

सर्वेक्षण करने हेतु प्रक्रिया:-

1. खसरा की सूची द्वारा
2. नक्शे के द्वारा



10:11 5 6 7 8 9 10 11 12 13 14 15 16 17 18 19 20 21 22 23 24 25 26 27 28 29 30 31 32 33 34 35 36 37 38 39 40 41 42 43 44 45 46 47 48 49 50 51 52 53 54 55 56 57 58 59 60 61 62 63 64 65 66 67 68 69 70 71 72 73 74 75 76 77 78 79 80 81 82 83 84 85 86 87 88 89 90 91 92 93 94 95 96 97 98 99 100

इनायतपुर [358153] की जानकारी

सभी खसरे लंबित खसरे अपलोड खसरे अपलोड हेतु बाकी पुनःअवलोकन/... खाते बार

खसरा नंबर डाले सर्च करें

कुल खसरे - 332

	<b>खसरा नंबर : 1/1</b> एम जे केवटे	<b>क्षेत्र (हे.)-कुल : 0.0300</b>	<b>सर्वे:0.0</b>	
	<b>खसरा नंबर : 1/2</b> शफीक खान	<b>क्षेत्र (हे.)-कुल : 0.0200</b>	<b>सर्वे:0.0</b>	
	<b>खसरा नंबर : 10</b> मो. रफीक	<b>क्षेत्र (हे.)-कुल : 0.1100</b>	<b>सर्वे:0.0</b>	
	<b>खसरा नंबर : 100/1</b> अमन गौर आकाश गौर ,मुकलादेवी	<b>क्षेत्र (हे.)-कुल : 0.9800</b>	<b>सर्वे:0.0</b>	
	<b>खसरा नंबर : 100/2</b> सृष्टि एनर्जी प्रायवेट लिमिटेड द्वारा ,जितेन्द्र सिधल	<b>क्षेत्र (हे.)-कुल : 0.0200</b>	<b>सर्वे:0.0</b>	
	<b>खसरा नंबर : 101/1</b> सृष्टि एनर्जी प्रायवेट लिमिटेड द्वारा ,जितेन्द्र सिधल	<b>क्षेत्र (हे.)-कुल : 0.0600</b>	<b>सर्वे:0.0</b>	

© राजस्व विभाग म.प्र.शासन वर्जन 3.7.11 Powered by MAP\_IT

ग्राम पर क्लिक के उपरांत इस स्क्रीन पर सभी खसरे प्रदर्शित होंगे –

सभी खसरे - इस टैब में सभी टैब के खसरों की जानकारी प्रदर्शित होगी।

- लंबित खसरे - इस में वो सारे खसरे प्रदर्शित होंगे जहाँ पर कार्य करना शेष है।
- अपलोड खसरे - इस टैब में वो खसरे प्रदर्शित होंगे जिन पर सर्वेक्षण का कार्य कर लिया गया है एवं फसल की जानकारी जोड़ ली गई है।
- अपलोड हेतु शेष खसरे - इस टैब में वो खसरे प्रदर्शित होंगे जिनके सर्वेक्षण का कार्य ऑफलाइन मोड में किया गया था और इन्टरनेट की उपलब्धता के न होने से डाटा का अपलोड किया जाना शेष है।
- पुनः अवलोकन हेतु - इस टैब में वो खसरे प्रदर्शित होंगे जिन्हें सुपरवाइजर द्वारा पुनः अवलोकन के लिए भेजा गया है।
- खाते वार – इस टैब में एक खाते की सभी खसरों के गिरदावरी की जानकारी प्रदर्शित होगी।



12:09 5 13.82

भोपाल [802312]

1 1

नाम	नवीन नगर गृह निर्माण सहकारी स. [redacted] दित		
खसरा नंबर	769	क्षेत्रफल (है.)	0.1540
ग्राम से अनु. दूरी	0.0 मी.	खसरे से अनु. दूरी	2697.03 मीटर
मोबाइल नंबर	किसान का मोबाइल नंबर लिखें		
अन्य स्रोतों से डिजिटल क्रॉप सर्वे ⓘ			

2 3 4

मौसमी फसलें

वार्षिक फसलें

फलोउद्यान/कृषि वानिकी

रिक्त भूमि

१२ नंबर प्रिविष्टि

© राजस्व विभाग म.प्र.शासन वर्जन 3.9.6 Powered by MPSeDC

- फसल की जानकारी भरने के लिए सर्वेयर लंबित खसरे टैब मे प्रदर्शित खसरों पर क्लिक करेगा जिस से यह स्क्रीन दिखाई देगी |
- 1 - इसमें संख्या 100 के अंदर होना सटीक लोकेशन इंगित करता है जिससे सर्किल का रंग हरा होगा अन्यथा लाल होगा
- 2 - हमारी लोकेशन से ग्राम की दूरी
- 3- खसरे से दूरी
- 4 - किसान का मोबाइल नंबर भरना
- फसल अनुसार मौसमी फसलें, वार्षिक फसलें, फलोद्यान/कृषि वानिकी, रिक्त भूमि से सर्वेक्षण की जानकारी को दर्ज किया जा सकता है |



मौसमी फसल पर क्लिक करने पर यह स्क्रीन प्रदर्शित होगी।  
सर्वेयर को स्क्रीन पर दिए गए सभी 11 पॉइंट्स को भरना होगा।

- 1- फसल का नाम खोजें
- 2- फसल का नाम
- 3- फसल की विधि
- 4- फसल की किस्म
- 5- बीज के प्रकार
- 6 - फसल प्रयोजन (बीज / दाल / सब्जी )
- 7- जल श्रोत
- 8- फसल की फोटो 1\* खींचना अनिवार्य
- 9 - बुआई का दिनांक
- 10 - मौके पर क्या फसल उपलब्ध है और फसल कटाई उपरान्त, फसल की उपलब्धता के विकल्प को चुनें।
- 11 - भरी हुई फसल को जाँच लें और जोड़े बटन से सभी जानकारी को जोड़े

11:19 4G m WiFi 90%

फसल जोड़ें

एकल मिश्रित सहरोपण

शेष क्षेत्र (है.) 0.0

फसल का नाम सर्च करें.. 1

मक्का 2 फसल की विधि 3

फसल की किस्म चुनें 4 किस्म (किसान 5

बीज 6 सिंचाई व्यवस्था 7

फोटो 1 \* फोटो 2 फोटो 3

8

बुआई की तारीख 9

☒ फसल उपलब्ध है 10 ☐ कटाई उपरान्त

बुआई का क्षेत्र (है.) 1.89


जोड़ें 11




© राजस्व विभाग म.प्र.शासन वर्जन 5.0.9 Powered by MPSeDC

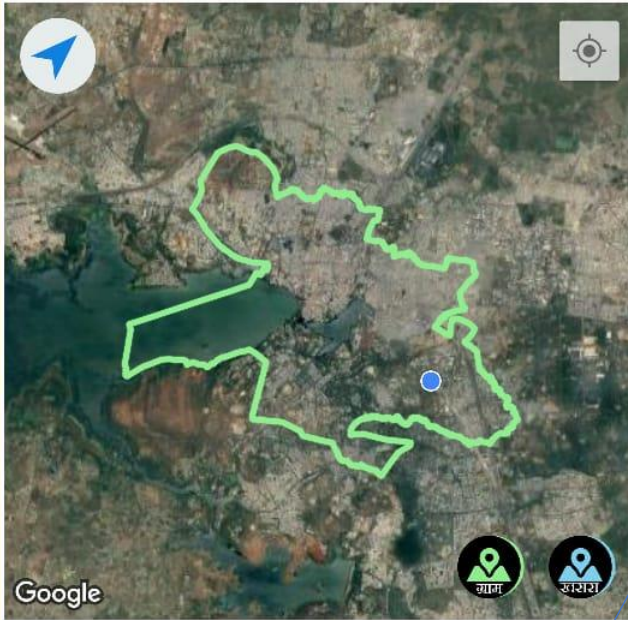







भोपाल [802312]

20

नाम	मो रफीक ,विद्यादेवी ,सुदामामल ,अरुण कुमार ,शैलेन्द्र कुमार ,गोवर्धन ,अरविन्द कुमार ,सुन्दरदास		
खसरा नंबर	237/2/2	क्षेत्रफल (है.)	0.0390
ग्राम से अनु. दूरी	0.0 मी.	खसरे से अनु. दूरी	0 मीटर
मोबाइल नंबर	किसान का मोबाइल नंबर लिखें		
अन्य स्रोतों से डिजिटल क्रॉप सर्वे 			
237/2/2	मिश्रित	मक्का- अ.	0.02(है.) 
237/2/2	मिश्रित	सोयाबीन- अ.	0.02(है.) 





अपलोड

- यदि स्थानीय सर्वेयर को लगता है की फसल गलत दर्ज कर दी गई है तो अपलोड करने के पूर्व Delete icon पर क्लिक कर उसे हटा सकता है, उसके बाद फिर से फसल की जानकारी को भर सकता है
- अपलोड बटन को दबा कर भरी हुई जानकारी को अपलोड करें



1:15

VoLTE LTE

कॉचरी [460910] की जानकारी

सभी  
खसरे

लंबित  
खसरे

अपलोड  
खसरे

अपलोड  
हेतु बाकी

पुनःअव  
लोकन/...

खाते बार

कुल खसरे - 9

**खसरा नंबर : 101**  
सियाबाई पुत्री धोकल

**क्षेत्र (हे.)-कुल : 1.0100**

**सर्वे:2.02**

**खसरा नंबर : 101**  
सियाबाई पुत्री धोकल

**क्षेत्र (हे.)-कुल : 1.0100**

**सर्वे:2.02**

**खसरा नंबर : 102**  
प्रहलाद अहिरवार ,दीपक रश्मि  
उर्मिलावेबाकैलाश ,सियारानी

**क्षेत्र (हे.)-कुल : 1.0400**

**सर्वे:1.04**

**खसरा नंबर : 105**  
खिलानसीग वल्द महतापसीग

**क्षेत्र (हे.)-कुल : 0.5300**

**सर्वे:0.53**

**खसरा नंबर : 106**  
श्रीमति राधाबाई पत्नि सतीष

**क्षेत्र (हे.)-कुल : 0.7500**

**सर्वे:0.75**

**खसरा नंबर : 107**  
कोमल ,विश्राम ,जगभान ,राजकली ,मीना ,पार्वती ,कुसुम

**क्षेत्र (हे.)-कुल : 0.3700**

**सर्वे:0.37**

**खसरा नंबर : 109**  
कनई

© राजस्व विभाग म.प्र.शासन

वर्जन 3.7.11

Powered by MAP\_1

- पुनःअवलोकन हेतु खसरे - इस टैब में वो सभी खसरे प्रदर्शित होंगे जो सुपरवाइजर द्वारा रिव्यू के लिए भेजे गए हैं।
- रिव्यू किए गए खसरे पीले रंग में प्रदर्शित होंगे एवं द्वितीय परीक्षण में सुपरवाइजर द्वारा अस्वीकृत खसरे ग्रे रंग में प्रदर्शित होंगे जिन पर सर्वेयर द्वारा कार्य नहीं किया जा सकता है। इन खसरो का सर्वेक्षण सुपरवाइजर द्वारा किया जायगा।
- रिव्यू खसरो की जानकारी को सर्वेयर द्वारा पुनः सर्वेक्षण करके अपलोड करना होगा।





14:36

इनायतपुर [358153] की जानकारी

सभी खसरे लंबित अपलोड अपलोड पुनःअव खाले  
खसरे खसरे खसरे हेतु बा... लोकन... बार

खसरा नंबर डाले सर्च करें

कुल खसरे - 50

खसरा नंबर : 9/6 S  
भूमि का उपयोग : [कृषि] नौइयत : [नहर कूल]  
क्षेत्र (हे.)-कुल : 0.1000 सर्वे:0.1

खसरा नंबर : 7 S  
भूमि का उपयोग : [कृषि] नौइयत : [रास्ता]  
क्षेत्र (हे.)-कुल : 0.0600 सर्वे:0.06

खसरा नंबर : 12 S  
भूमि का उपयोग : [कृषि]  
क्षेत्र (हे.)-कुल : 0.0000 सर्वे:0

खसरा नंबर : 18 S  
भूमि का उपयोग : [कृषि] नौइयत : [नहर कूल]  
क्षेत्र (हे.)-कुल : 0.5300 सर्वे:0.53

खसरा नंबर : 22  
भूमि का उपयोग : [कृषि] नौइयत : [रास्ता]

सभी खसरा देखें

© राजस्व विभाग म.प्र.शासन वर्जन 3.7.11 Powered by MAP\_IT

15:35

भोपाल [951358]

नाम

खसरा नंबर	1513/1/1	क्षेत्रफल (हे.)	7.7940
ग्राम से अनु. दूरी	0 मीटर	खसरे से अनु. दूरी	0 मीटर
मोबाइल नंबर	किसान का मोबाइल नंबर लिखें		
प्रविष्टिकर्ता ID	7676344854		

1513/1/1 एकल कन्द- अ. 7.794(हे.)

23.2381999 - 77.426646 (15:35:40)

1513

Google

अपलोड

© राजस्व विभाग म.प्र.शासन वर्जन 5.0.9 Powered by MPSeDC

## मैप के माध्यम से खसरों तक पहुँचने की प्रक्रिया -

- सर्वेयर के पास खसरे तक पहुँचने के लिए सारा एप में मैप के दो विकल्प दिए गए हैं।
- पहला विकल्प लंबित खसरे टैब में प्रदर्शित खसरे पर क्लिक करने के उपरांत स्क्रीन में दिखाए गए 3 नंबर बटन का उपयोग करके किया जा सकता है
- दूसरा विकल्प सभी खसरे टैब में उपलब्ध है, जहाँ पर पीले एरो बटन पर क्लिक करके भी खसरे तक पहुँचा जा सकता है।



16:21

म

VoLTE 4G

41

←

इनायतपुर [358153] के खसरा चुनें

:

सूची से चुने

मैप से चुने

☒ निजी/संस्था

☐ शासकीय

खसरा नंबर डाले

सर्व करें

	खसरा नंबर:9/1 मो.नईम	कुल क्षेत्र (हे.):0.7200	<input type="checkbox"/>
	खसरा नंबर:9/2 मो. सिद्दीकी	कुल क्षेत्र (हे.):0.7200	<input type="checkbox"/>
	खसरा नंबर:9/3 मो.लईक	कुल क्षेत्र (हे.):0.7200	<input type="checkbox"/>
	खसरा नंबर:9/4 सादिक खान	कुल क्षेत्र (हे.):0.7200	<input type="checkbox"/>
	खसरा नंबर:9/5 मो. रफीक	कुल क्षेत्र (हे.):0.4100	<input type="checkbox"/>
	खसरा नंबर:11 वरुणकुमार	कुल क्षेत्र (हे.):1.7200	<input type="checkbox"/>
	खसरा नंबर:17 वरुणकुमार	कुल क्षेत्र (हे.):	<input type="checkbox"/>

सभी खसरा देखें

© राजस्व विभाग म.प्र.शासन

वर्जन 3.7.11

Powered by MAP\_JIT

16:24

म

VoLTE 4G

42

←

इनायतपुर [358153] के...

:

सूची से चुने

मैप से चुने

महत्वपूर्ण सूचना

एप्लीकेशन में डिजीटल नकशे की उपलब्धता केवल दृश्य संदर्भ (Visual Reference) के लिए करायी गयी है। खसराओं को उपग्रह चित्रों के साथ दिखाने के उद्देश्य से इनकी जिआरिफरेसिंग की गयी है जिसके कारण इनकी स्थिति, आकृति एवं आकार में थोड़ा परिवर्तन अपेक्षित है। कृपया इन नकशों के आधार पर कोई भी निर्णय न लें।

DON'T SHOW AGAIN

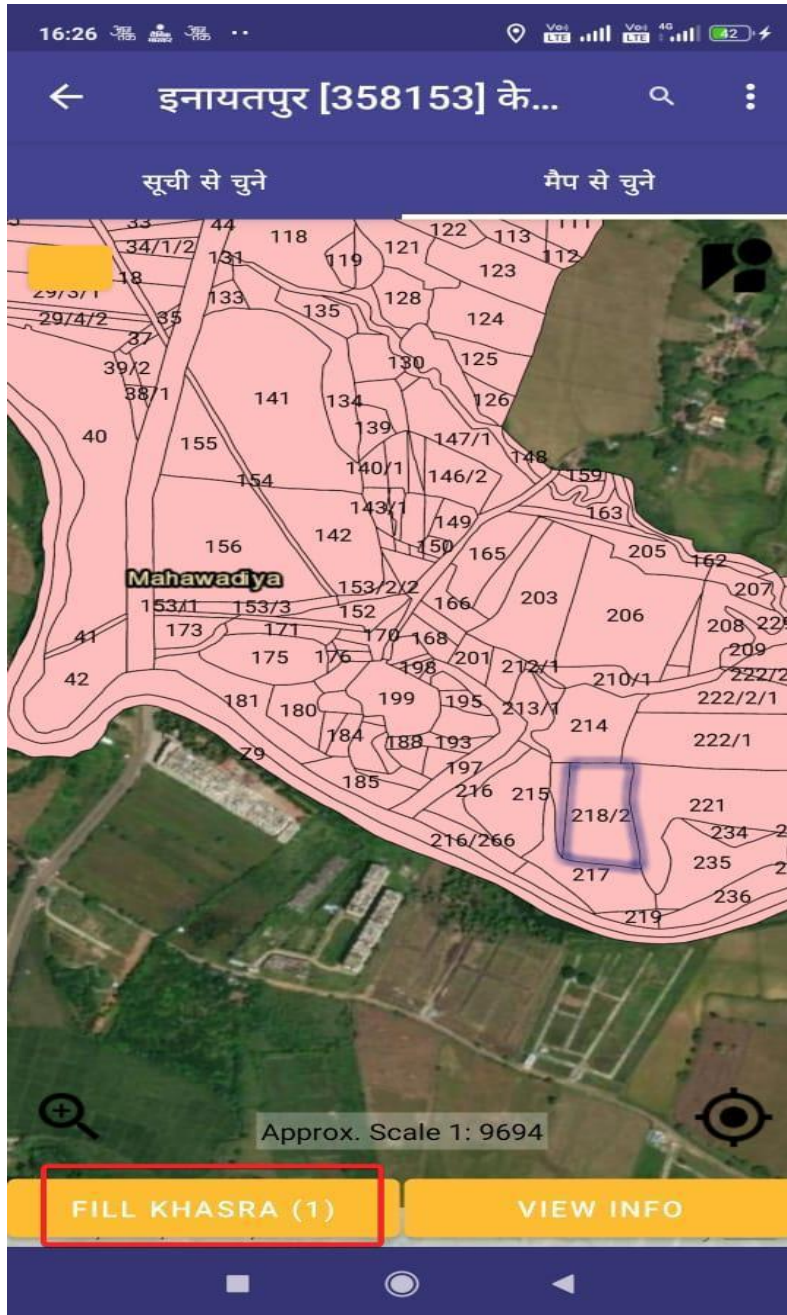
OK

Maxar, Esri, HERE, Garmin

Powered by Esri

- सभी खसरे टैब मे दिए हुए पीले एरो बटन पर क्लिक करने के उपरांत यह स्क्रीन प्रदर्शित होगी, खसरे का चुनाव करने के लिए मैप से चुनें विकल्प का चयन करें |
- मैप से चुनने के बाद इस तरह की स्क्रीन दिखाई देगी |





- खसरे का चयन करके, मैप में उस खसरे पर क्लिक करें।
- अगर खसरे पर फसल की जानकारी दर्ज नहीं है उस स्थिति में क्लिक करते साथ ही खसरे की बाउन्ड्री का रंग दर्शाये गए **नीले रंग** में परिवर्तित हो जाएगा।
- खसरे पर फसल की जानकारी दर्ज होने पर खसरे की बाउन्ड्री **हरे रंग** से प्रदर्शित होगी
- तत्पश्चात नीचे दिए गए **फिल खसरा** बटन पर क्लिक करें।



15:25 5G 84

भोपाल [951358]

नाम			
खसरा नंबर	1513/1/1	क्षेत्रफल (है.)	7.7940
ग्राम से अनु. दूरी	0 मीटर	खसरे से अनु. दूरी	0 मीटर
मोबाइल नंबर	किसान का मोबाइल नंबर लिखें 1		

23.2381865 - 77.4266521 (15:25:26)

3 2

1513

Google

मौसमी फसलें

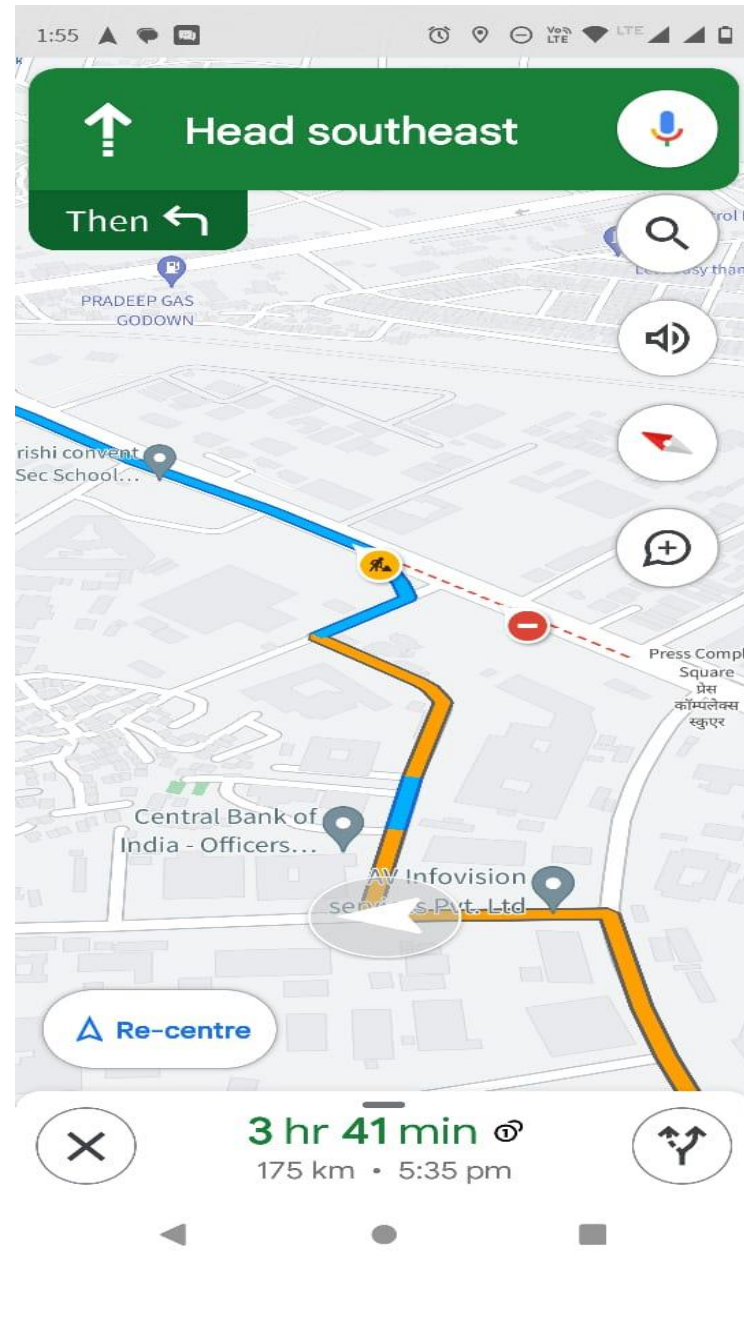
वार्षिक फसलें

फलोद्यान/कृषि वानिकी

रिक्त भूमि

१२ नंबर प्रिविधि

© राजस्व विभाग म.प्र.शासन वर्जन 5.0.9 Powered by MPSeDC



अगर प्रदर्शित खसरा सही है उस स्थिति में –

- पॉइंट 1 किसान का मोबाइल नंबर भरें।
- पॉइंट 2 से खसरे ही लोकेशन पता कर सकते हैं।
- पॉइंट 3 से गूगल मैप द्वारा उस लोकेशन (खसरे) तक आप नेविगेट कर के जा सकते हैं।
- पॉइंट 4 के उपयोग से नक्शा रिफ्रेश होगा।
- नई फसल जोड़ने के लिए मौसमी फसलें, वार्षिक फसलें, फलोद्यान/कृषि वानिकी या रिक्त भूमि में से किसी एक पर क्लिक करें।





## एकल फसल दर्ज करने हेतु प्रक्रिया –

- 1- फसल का नाम खोजें
- 2- फसल का नाम
- 3- फसल की विधि
- 4- फसल की किस्म
- 5- बीज के प्रकार
- 6 - फसल प्रयोजन (बीज / दाल / सब्जी )
- 7- जल श्रोत
- 8- फसल की फोटो 1\* खींचना अनिवार्य
- 9 - बुआई का दिनांक
- 10 - मौके पर क्या फसल उपलब्ध है और फसल कटाई उपरांत, फसल की उपलब्धता के विकल्प को चुनें।
- 11 - भरी हुई फसल को जाँच लें और जोड़े बटन से सभी जानकारी को जोड़े



11:19 4G m Wi-Fi 90%

### फसल जोड़ें

एकल मिश्रित सहरोपण

शेष क्षेत्र (है.) 0.0

फसल का नाम सर्च करें.. 1

मक्का 2 फसल की विधि 3

फसल की किस्म चु 4 किस्म (किसान 5

बीज 6 सिंचाई व्यवस् 7

फोटो 1 \* फोटो 2 फोटो 3

8 9

बुवाई की तारीख 9

फसल उपलब्ध है 10 कटाई उपरान्त

बुआई का क्षेत्र (है.) 1.89

जोड़ें 11

© राजस्व विभाग म.प्र.शासन वर्जन 5.0.9 Powered by MPSeDC



## मिश्रित फसल दर्ज करने हेतु प्रक्रिया –

- पॉइंट नंबर 1 पर क्लिक कर मिश्रित फसलों की जानकारी को चुने
- जानकारी न होने पर मिश्रित फसलों को चुनकर सेव करें
- मिश्रित फसल का चयन करे (अधिकतम 5) और (न्यूनतम 2)
- अथवा फसल का नाम सर्च करे
- फसल जोड़े बटन पर क्लिक करे
- ओके बटन पर क्लिक करे
- डिलीट बटन से जोड़ी हुई फसल को हटा सकते है

12:10

फसल जोड़ें

एकल मिश्रित सहरोपण

शेष क्षेत्र (है.) 0.154

+फसल जोड़ें

1

फसल की विधि चुनें सिंचाई व्यवस्था चुनें

फोटो 1 फोटो 2 फोटो 3

बुवाई की तारीख

बुआई का क्षेत्र (है.) 0.154

जोड़ें

© राजस्व विभाग म.प्र.शासन वर्जन 3.9.6 Powered by MPSeDC

12:11

मिश्रित फसलों का चयन करें (अधिकतम 5)

फसल का नाम सर्च करें..

अखरोट ☐

अन्य फूलदार फसल ☐

अन्य व्यावसायिक फसल ☐

अन्य सागभाजी ☐

अरबी ☐

आर्चिड ☐

चयनित फसलें:

फसल की किस्म फसल मूल फसल का उद्देश्य

हटाएँ ओके

© राजस्व विभाग म.प्र.शासन वर्जन 3.9.6 Powered by MPSeDC

12:13

मिश्रित फसलों का चयन करें (अधिकतम 5)

soya

सोयाबीन ☒

बीज देशी

एन.आर.सी.-86

फसल जोड़ें

चयनित फसलें: मक्का, उड़द, सोयाबीन,

फसल की किस्म फसल मूल फसल का उद्देश्य

विवेक हाईब्रिड-27 देशी बीज

अजाद उड़द-3 देशी बीज/दाल

एन.आर.सी.-86 देशी बीज

हटाएँ ओके

© राजस्व विभाग म.प्र.शासन वर्जन 3.9.6 Powered by MPSeDC





17:13 5G+

### मिश्रित फसलों का चयन करें (अधिकतम 5)

फसल का नाम सर्च करें.. **1**

अरबी अखरोट

अखरोट ☐

अरबी ☐

आर्चिड ☐

आलू ☐

उड़द ☐

चयनित फसलें:

फसल की किस्म फसल मूल फसल का उद्देश्य

हटाएँ ओके

© राजस्व विभाग म.प्र.शासन वर्जन 5.0.9 Powered by MPSeDC

12:13 VoLTE

### फसल जोड़ें

एकल मिश्रित सहरोपण

शेष क्षेत्र (है.) 0.154

मक्का-उड़द-सोयाबीन

फसल की विधि चुनें **2** सिंचाई व्यवस्था चुनें **3**

फोटो 1 फोटो 2

फोटो 1 **4** फोटो 2 **4**

बुवाई की तारीख **5**

बुआई का क्षेत्र (है.) 0.154

33 (मक्का)-33 (उड़द)-33 (सोयाबीन)

जोड़ें **6**

© राजस्व विभाग म.प्र.शासन वर्जन 3.9.6 Powered by MPSeDC

पटवारी द्वारा जोड़ी गई मिश्रित फसल स्क्रीन पर प्रदर्शित होगी, तत्पश्चात निम्नलिखित जानकारी दर्ज करें –

- पॉइंट 2 - फसल की विधि चुने
- पॉइंट 3 - सिंचाई व्यवस्था चुने
- पॉइंट 4 - केमरा से फोटो क्लिक करे
- पॉइंट 5 - बुवाई की तारीख
- पॉइंट 6 - जोड़े बटन पर क्लिक करे





12:23 5G LTE

## फसल जोड़ें

एकल मिश्रित सहरोपण

शेष क्षेत्र (है.) 0.033

फसल का नाम चुनें 1

2 3

सिंचाई व्यवस्था चुनें 4

फोटो 1 फोटो 2

5 6

बुवाई की तारीख 7

बुआई का क्षेत्र (है.) 0.033

जोड़ें

© राजस्व विभाग म.प्र.शासन वर्जन 3.9.6 Powered by MPSeDC

### सहरोपन फसल दर्ज करने हेतु प्रक्रिया –

- पॉइंट 1 – फसल का नाम चुनें
- पॉइंट 2 - फसल का नाम चुनें
- पॉइंट 3 – फसल का नाम चुनें
- पॉइंट 4- सिंचाई की व्यवस्था
- पॉइंट 5 – केमरा से फोटो क्लिक करे
- पॉइंट 6 – बुवाई की तारीख
- पॉइंट 7 – जोड़े बटन से सभी जानकारी को जोड़े



17:10 54

इनायतपुर [358153]

नाम			
खसरा नंबर	12	क्षेत्रफल (हे.)	0.0000
ग्राम से अनु. दूरी	NA	खसरे से अनु. दूरी	NA
मोबाइल नंबर	किसान का मोबाइल नंबर लिखें		

12 1 गैर कृषि मेड़ आदि पर वृक्ष 0.000(हे.)

4 3 2

Google

अपलोड 5

© राजस्व विभाग म.प्र.शासन वर्जन 3.7.11 Powered by MAP\_IT

16:39 54

इनायतपुर [358153] की जानकारी

सभी खसरे लंबित खसरे अपलोड खसरे अपलोड हेतु बा... पुनःअव लोका... खाते बार

खसरा नंबर डालें सर्च करें

☒ सभी खसरे ☐ सुधार हेतु भेजे गए खसरे

खसरा नंबर : 9/6 क्षेत्र (हे.)-कुल : 0.1000 सर्वे:0.1

खसरा नंबर : 7 क्षेत्र (हे.)-कुल : 0.0600 सर्वे:0.06

सभी खसरा देखें

© राजस्व विभाग म.प्र.शासन वर्जन 3.7.11 Powered by MAP\_IT

- यदि सर्वेयर को लगता है की फसल की जानकारी गलत भर दी गई है तो पॉइंट 1 में वह डिलीट बटन का उपयोग करके उसे हटा सकता है, उसके बाद फिर से नई फसल अपलोड कर सकते हैं
- पॉइंट 5 से फसल की जानकारी को फाइनल अपलोड कर सकते हैं
- फसल की गलत भर दी गई जानकारी को हटाने का कार्य फाइनल अपलोड से पहले किया जा सकता है। एक बार जानकारी अपलोड हो गई तो उसे हटाया नहीं जा सकता है
- अपलोड बटन पर क्लिक करने के बाद सभी फसले अपलोड खसरे टैब में दिखने लग जाएगी





2:27 100% LTE 13.24

भोपाल [802312]

नाम	कविता ,नर्बदाप्रसादपुत्रप्रहलाददासशर्मा निवासीझिरनोकामंदिर संजयविनीता ,उमेशअग्रवाल पितासूरजप्रसादअग्रवाल पूजा ,कृष्णा		
खसरा नंबर	120/1/2	क्षेत्रफल (है.)	0.0650
ग्राम से अनु. दूरी	0.0 मी.	खसरे से अनु. दूरी	0 मीटर
मोबाइल नंबर	किसान का मोबाइल नंबर लिखें		
अन्य स्रोतों से डिजिटल क्रॉप सर्वे ⓘ			

मौसमी फसलें

वार्षिक फसलें

फलोउद्यान/कृषि वानिकी

रिक्त भूमि

१२ नंबर प्रिविष्टि

© राजस्व विभाग म.प्र.शासन वर्जन 3.9.6 Powered by MPSeDC

1:53 100% LTE 13.09

भोपाल [802312]

नाम	कविता ,नर्बदाप्रसादपुत्रप्रहलाददासशर्मा निवासीझिरनोकामंदिर संजयविनीता ,उमेशअग्रवाल पितासूरजप्रसादअग्रवाल पूजा ,कृष्णा		
खसरा नंबर	120/1/2	क्षेत्रफल (है.)	0.0650
ग्राम से अनु. दूरी	0.0 मी.	खसरे से अनु. दूरी	0 मीटर
मोबाइल नंबर	किसान का मोबाइल नंबर लिखें		
अन्य स्रोतों से डिजिटल क्रॉप सर्वे ⓘ			

पड़त

प्रकार चुनें	शेष क्षेत्र (है.)	0.065
क्षेत्रफल (है.)	0.065	हैक्टेयर
गैर कृषि क्षेत्र का उपयोग लिखें		

जमा करें

रिक्त भूमि की जानकारी दर्ज करने हेतु दर्शाए गए बटन पर क्लिक करें एवं निम्नलिखित जानकारी दर्ज करें –

1. रिक्त भूमि का प्रकार
2. क्षेत्रफल
3. रिक्त भूमि का उपयोग



भुआरा [481197]

25.01

नाम	विमलेश		
खसरा नंबर	3	क्षेत्रफल (है.)	2.1110
ग्राम से अनु. दूरी	6685868.0 मी.	खसरे से अनु. दूरी	103076.57 मीटर
मोबाइल नंबर	किसान का मोबाइल नंबर लिखें		
अन्य स्रोतों से डिजिटल क्रॉप सर्वे ⓘ			
पड़त			
रिक्त भूमि	▼	शेष क्षेत्र (है.)	2.111
पडत भूमि का वर्तमान प्रयोजन			
<input type="radio"/> कृषि प्रयोजन <input type="radio"/> कृषि भिन्न प्रयोजन			
<input type="radio"/> व्यपवर्तन अनुमति प्राप्त <input type="radio"/> व्यपवर्तन बिना अनुमति प्राप्त			
कृषि भिन्न प्रयोजन का प्रकार चुने		▼	0
क्षेत्रफल (है.)	2.111	हैक्टेयर	▼
गैर कृषि क्षेत्र का उपयोग लिखें			
जमा करें			

भुआरा [481197]

35.33

नाम	विमलेश		
खसरा नंबर	3	क्षेत्रफल (है.)	2.1110
ग्राम से अनु. दूरी	6685869.5 मी.	खसरे से अनु. दूरी	103076.56 मीटर
मोबाइल नंबर	किसान का मोबाइल नंबर लिखें		
अन्य स्रोतों से डिजिटल क्रॉप सर्वे ⓘ			
पड़त			
रिक्त भूमि	▼	शेष क्षेत्र (है.)	2.111
पडत भूमि का वर्तमान प्रयोजन			
<input type="radio"/> कृषि प्रयोजन <input type="radio"/> कृषि भिन्न प्रयोजन			
<input type="radio"/> व्यपवर्तन अनुमति प्राप्त <input type="radio"/> व्यपवर्तन बिना अनुमति प्राप्त			
कृषि भिन्न प्रयोजन का प्रकार चुने		▼	0
क्षेत्रफल (है.)	2.111	हैक्टेयर	▼
गैर कृषि क्षेत्र का उपयोग लिखें			
जमा करें			

## व्यपवर्तित भूमि की जानकारी दर्ज करने की प्रक्रिया –

1. रिक्त भूमि का चयन करने पर स्क्रीन में दर्शाये गए प्रयोजन प्रदर्शित होंगे
2. व्यपवर्तित भूमि की जानकारी दर्ज करने के लिए दर्शाये गए प्रयोजन का चयन करें
3. तत्पश्चात प्रयोजन का प्रकार चुनें एवं क्षेत्रफल दर्ज कर भूमि का उपयोग लिखें
4. फोटो अपलोड आवश्यक है

फसल एवं निजी खसरा में कृषि भिन्न भूमि उपयोग परिवर्तन की जानकारी को छोड़कर अन्य जानकारी हेतु जिओ फेंसे एवं फोटो लेना अनिवार्य नहीं होगा



भोपाल [802312]			
नाम	कविता ,नर्बदाप्रसादपुत्रप्रहलाददासशर्मा निवासीझिरनोकामंदिर संजयविनीता ,उमेशअग्रवाल पितासूरजप्रसादअग्रवाल पूजा ,कृष्णा		
खसरा नंबर	120/1/2	क्षेत्रफल (है.)	0.0650
ग्राम से अनु. दूरी	0.0 मी.	खसरे से अनु. दूरी	0 मीटर
मोबाइल नंबर	किसान का मोबाइल नंबर लिखें		
अन्य स्रोतों से डिजिटल क्रॉप सर्वे ⓘ			
			
मौसमी फसलें		वार्षिक फसलें	
फलोउद्यान/कृषि वानिकी		रिक्त भूमि	
१२ नंबर प्रिविधि			

© राजस्व विभाग म.प्र.शासन वर्जन 3.9.6 Powered by MPSeDC

1:53

खसरा जानकारी

जल स्रोत / सिंचाई के साधन	अकृषि योग्य भूमि
भवन एवं अन्य निर्माण	मेड़ आदि पर वृक्ष
अन्य गैर कृषि	

© राजस्व विभाग म.प्र.शासन      वर्जन 3.9.6      Powered by MPSeDO

कृषि एवं रिक्त भूमि के अतिरिक्त १२ नम्बर की प्रविष्टि हेतु दर्शाए हुए बटन पर क्लिक करेंगे -

“खसरा जानकारी” डैशबोर्ड में उपलब्ध विकल्पों का प्रयोग करके 12 नंबर की प्रविष्टि दर्ज की जा सकती है



1:53 100% LTE

### खसरा जानकारी

जल स्रोत / सिंचाई के साधन	अकृषि योग्य भूमि
भवन एवं अन्य निर्माण	मेड आदि पर वृक्ष
अन्य गैर कृषि	

© राजस्व विभाग म.प्र.शासन वर्जन 3.9.6 Powered by MPSeDC

1:53 100% LTE

### खसरा जानकारी

जल स्रोत / सिंचाई के साधन	अकृषि योग्य भूमि
भवन एवं अन्य निर्माण	मेड आदि पर वृक्ष
अन्य गैर कृषि	

#### सिंचाई के साधन

शेष क्षेत्र (है.)	0.065
प्रकार चुनें	
पंप के प्रकार	
संख्या	संख्या दर्ज करें
क्षेत्रफल (है.)	0.065
जमा करें	

© राजस्व विभाग म.प्र.शासन वर्जन 3.9.6 Powered by MPSeDC

## 1. जल स्रोत /सिंचाई के साधन -

- जल स्रोत /सिंचाई के साधन बटन पर क्लिक करने के उपरांत एक पॉप अप ओपन होगा जिसमे साधन के प्रकार, संख्या, क्षेत्रफल दर्ज कर प्रविष्टि की जा सकती है





1:53 100% VoLTE 4G

खसरा जानकारी

जल स्रोत / सिंचाई के साधन	<b>अकृषि योग्य भूमि</b>
भवन एवं अन्य निर्माण	मेड आदि पर वृक्ष
अन्य गैर कृषि	

© राजस्व विभाग म.प्र.शासन वर्जन 3.9.6 Powered by MPSeDC

1:53 100% VoLTE 4G

खसरा जानकारी

जल स्रोत / सिंचाई के साधन	अकृषि योग्य भूमि
भवन एवं अन्य निर्माण	मेड आदि पर वृक्ष
अन्य गैर कृषि	

**अकृषि योग्य भूमि**

शेष क्षेत्र (है.)	0.065
प्रकार चुनें	
क्षेत्रफल (है.)	0.065
अकृषि योग्य भूमि का उपयोग लिखें	
<b>जमा करें</b>	

© राजस्व विभाग म.प्र.शासन वर्जन 3.9.6 Powered by MPSeDC

## 2. अकृषी योग्य भूमि

- अकृषी योग्य भूमि के बटन पर क्लिक करने के उपरांत एक पॉप अप ओपन होगा जिसमे भूमि के प्रकार, क्षेत्रफल एवं उपयोग को दर्ज कर प्रविष्टि की जा सकती है



1:53 100% VoLTE

### खसरा जानकारी

जल स्रोत / सिंचाई के साधन	अकृषि योग्य भूमि
<b>भवन एवं अन्य निर्माण</b>	मेड आदि पर वृक्ष
अन्य गैर कृषि	

© राजस्व विभाग म.प्र.शासन वर्जन 3.9.6 Powered by MPSeDC

1:53 100% VoLTE

### खसरा जानकारी

जल स्रोत / सिंचाई के साधन	अकृषि योग्य भूमि
भवन एवं अन्य निर्माण	मेड आदि पर वृक्ष
अन्य गैर कृषि	

#### निर्माण

शेष क्षेत्र (है.)	0.065
प्रकार चुनें	
क्षेत्रफल (है.)	0.065
निर्माण क्षेत्र का उपयोग लिखें	
जमा करें	

© राजस्व विभाग म.प्र.शासन वर्जन 3.9.6 Powered by MPSeDC

### 3. उपयोगकर्ता भवन एवम अन्य निर्माण

- उपयोगकर्ता भवन एवं अन्य निर्माण के बटन पर क्लिक करने के उपरांत एक पॉप अप ओपन होगा जिसमे निर्माण के प्रकार, क्षेत्रफल एवं उपयोग दर्ज कर प्रविष्टि की जा सकती है



1:53

खसरा जानकारी

जल स्रोत / सिंचाई के साधन	अकृषि योग्य भूमि
भवन एवं अन्य निर्माण	मेड आदि पर वृक्ष
अन्य गैर कृषि	

© राजस्व विभाग म.प्र.शासन वर्जन 3.9.6 Powered by MPSeDC

1:54

खसरा जानकारी

जल स्रोत / सिंचाई के साधन	अकृषि योग्य भूमि
भवन एवं अन्य निर्माण	मेड आदि पर वृक्ष
अन्य गैर कृषि	

मेड आदि पर वृक्ष

शेष क्षेत्र (है.)	0.065
वृक्ष की संख्या	
वृक्ष का नाम लिखें	
जमा करें	

© राजस्व विभाग म.प्र.शासन वर्जन 3.9.6 Powered by MPSeDC

## 4. मेड़ आदि पर वृक्ष

- मेड़ आदि पर वृक्ष के बटन पर क्लिक करने के उपरांत एक पॉप अप ओपन होगा जिसमे वृक्ष की संख्या एवं नाम दर्ज कर प्रविष्टि की जा सकती है



1:53

खसरा जानकारी

जल स्रोत / सिंचाई के साधन	अकृषि योग्य भूमि
भवन एवं अन्य निर्माण	मेड आदि पर वृक्ष
अन्य गैर कृषि	

© राजस्व विभाग म.प्र.शासन वर्जन 3.9.6 Powered by MPSeDC

1:54

खसरा जानकारी

जल स्रोत / सिंचाई के साधन	अकृषि योग्य भूमि
भवन एवं अन्य निर्माण	मेड आदि पर वृक्ष
अन्य गैर कृषि	

अन्य गैर कृषि

शेष क्षेत्र (है.)	0.065
प्रकार चुनें	
क्षेत्रफल (है.)	0.065
अन्य क्षेत्र का उपयोग लिखें	
जमा करें	

© राजस्व विभाग म.प्र.शासन वर्जन 3.9.6 Powered by MPSeDC

## 5. अन्य गैर कृषि

- अन्य गैर कृषि के बटन पर क्लिक करने के उपरांत एक पॉप अप ओपन होगा जिसमे अन्य के प्रकार, क्षेत्रफल एवं उपयोग दर्ज कर प्रविष्टि की जा सकती है




## स्थानीय सर्वेयर हेतु Do's and Don'ts

### Do's

- ❑ स्मार्ट फ़ोन को पर्याप्त चार्ज कर सर्वे कार्य प्रारंभ करें एवं सुनिश्चित कर लें कि इंटरनेट हेतु डाटा पैक रिचार्ज हो
- ❑ गाँव का डाटा डाउनलोड करें
- ❑ खेत में पहुंचकर ही क्रॉप सर्वेक्षण का कार्य करें
- ❑ खेत में पहुंचकर मोबाइल एप्प में देख कर सुनिश्चित कर लें कि बिंदु जियोफेंस पार्सल सीमा के अंदर है
- ❑ फसल को पहचानने में परेशानी होने पर पटवारी अथवा कृषक की सहायता लें
- ❑ फसल का सही फोटो खींचकर अपलोड करें
- ❑ इंटरनेट सुविधा न होने की स्थिति में फसल की जानकारी मोबाइल एप्प में ऑफलाइन मोड में दर्ज कर लें एवं इंटरनेट सुविधा प्राप्त होते ही वो जानकारी स्वतः केंद्रीय डेटाबेस में दर्ज हो जाएगी
- ❑ गिरदावरी सुबह ६ बजे से शाम ६ बजे तक की जा सकेगी

### Don'ts

- ❑ आवंटित ग्राम एवं खसरो के अलावा अन्य खसरो पर क्रॉप सर्वेक्षण न करें
- ❑ फसल का स्पष्ट फोटो खींचें
- ❑ फसल के अलावा अन्य वस्तु का फोटो खींचकर फसल की जानकारी में दर्ज न करें
- ❑ नवीन तकनीक (AI/ ML) के माध्यम से भी फोटो को देखकर फसल का नाम पता लगाया जायेगा अतः फसल के नाम में भिन्नता होने पर वेरिफायर द्वारा जांच की जाएगी
- ❑ फसल बोया गया क्षेत्र (रकबा) गलत दर्ज न करें



सारा एप के माध्यम से –

पटवारी (सुपरवाइजर) द्वारा डिजिटल क्रॉप सर्वेक्षण की प्रक्रिया



1. सुपरवाइजर गूगल प्ले स्टोर से सारा एप के अपडेट वर्जन को डाउनलोड करलें।
2. वेब जीआईएस से प्राप्त लॉगिन आई डी , पासवर्ड और ओटीपी भर कर लॉग इन करें।





17:02 m pb ... 5G+ 74

≡ Saara

### डिजिटल क्रॉप सर्वे

प्रारंभिक दिनांक: 01 May 2025 से 04 Jul 2025 तक.

कुल : 3701

सत्यापित : 3672

शेष : 29

DCS

बटॉक सर्वे

फसल कटाई प्रयोग

क्षति सर्वे

स्वामित्व

मुख्यमंत्री किसान कल्याण योजना

धारणाधिकार

किसान डिजिटल क्रॉप सर्वे

सीमांक

मुख्यमंत्री आवासीय भू-अधिकार योजना

MI Census

प्रतिवेदन

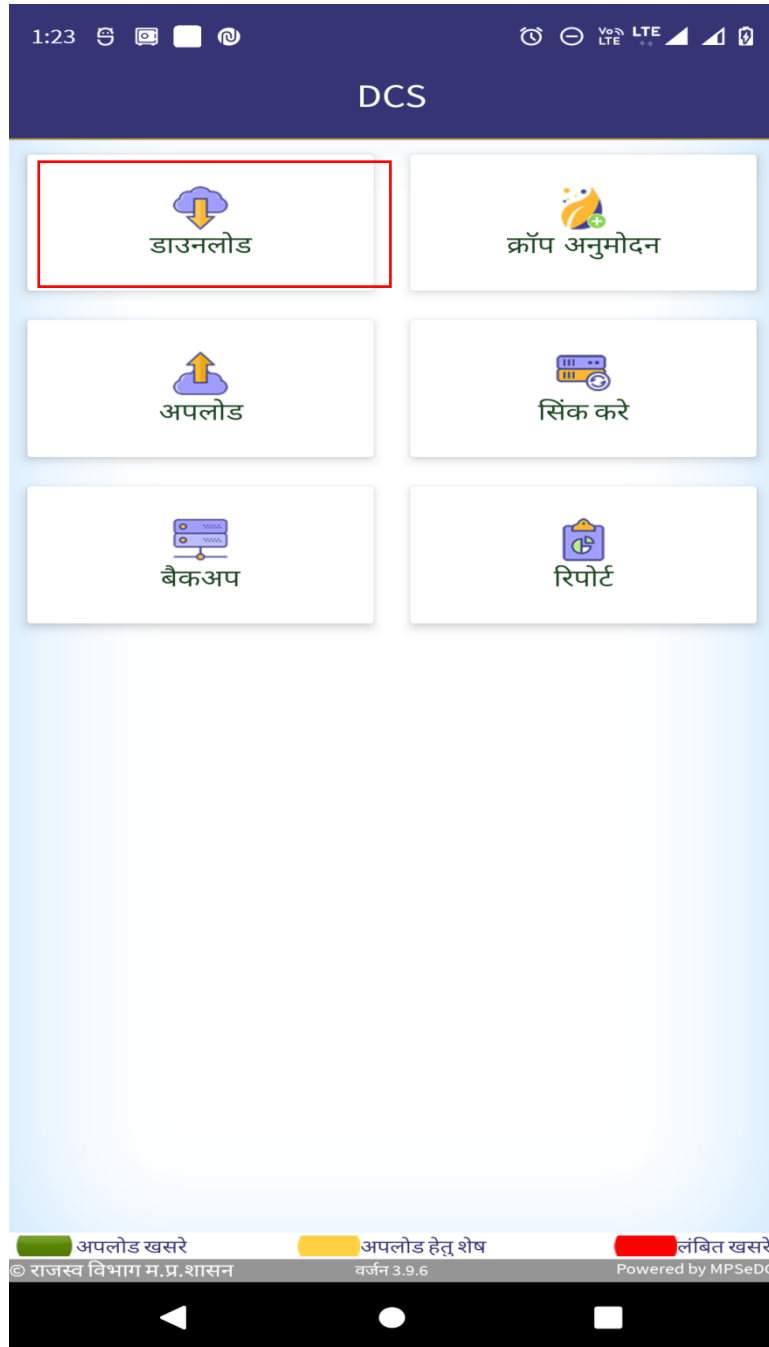
ग्रीष्मकालीन फसल

मेरी प्रोफाइल

नगरीय सर्वे

© राजस्व विभाग म.प्र.शासन वर्जन 5.0.9 Powered by MPSeDC

- सुपरवाइजर को डैशबोर्ड में इस प्रकार से सभी मेनू दिखाई देंगे।
- सर्वेयर द्वारा दर्ज की गई फसल की जानकारी को सत्यापित करने हेतु DCS बटन पर क्लिक करना होगा।



- DCS के डैशबोर्ड में डाउनलोड में जाके ग्राम का डाटा एवं ग्राम का नक्शा डाउनलोड करें
- अन्य गिर्दावरी का डाटा जैसे कि किसान, सर्वेयर एवं AI का डाटा भी डाउनलोड करें



8:41 0 m ...

गांव का डेटा डाउनलोड करें

गांव का नाम	हल्का नाम	
बेलई गुरू(460897)	काँचरी	डाउनलोड अपूर्ण
मैहर(460890)	मैहर	डाउनलोड अपूर्ण
काँचरी(460910)	काँचरी	डाउनलोड अपूर्ण
समोस(460941)	काँचरी	डाउनलोड अपूर्ण

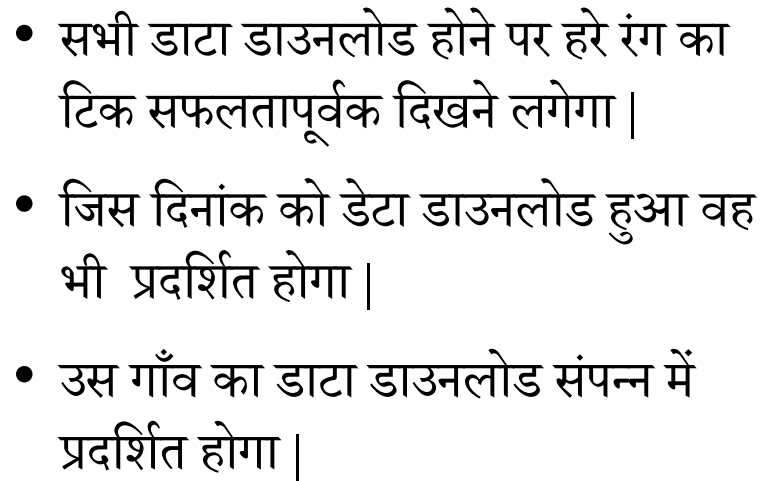
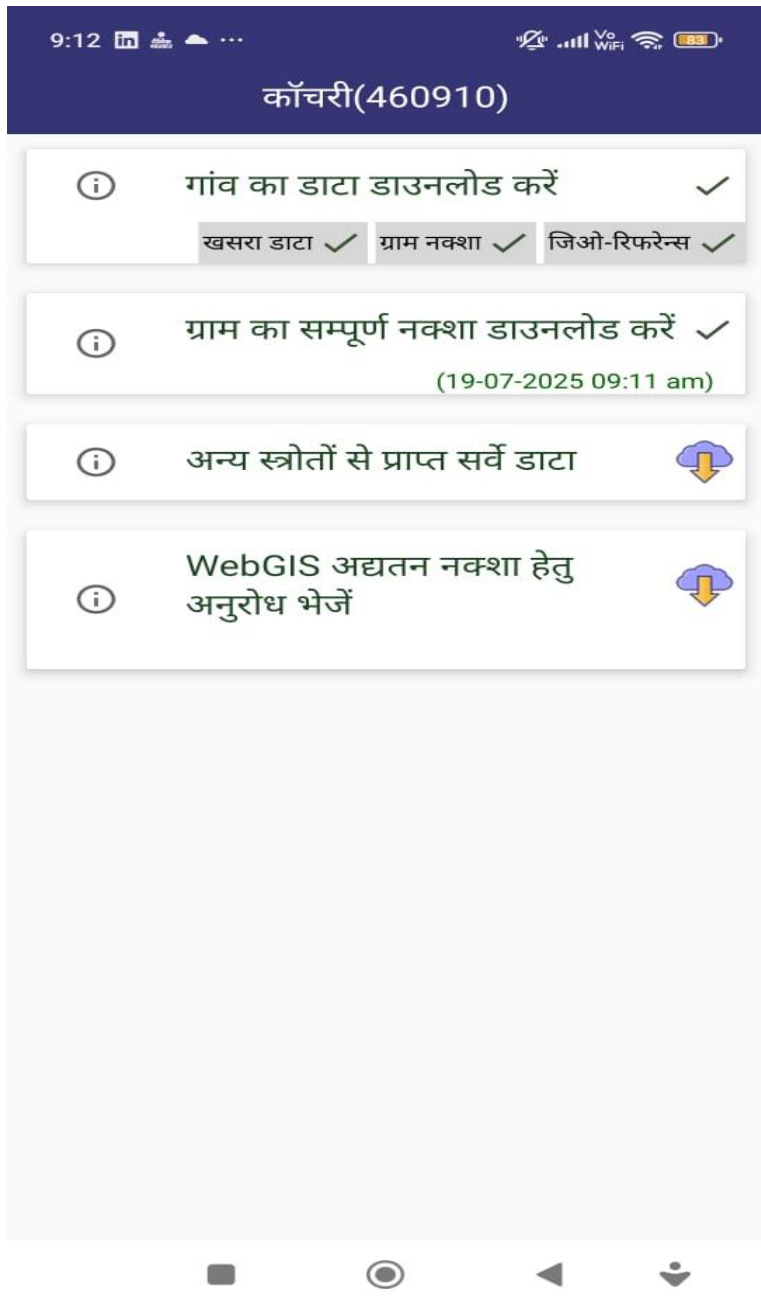
© राजस्व विभाग म.प्र.शासन वर्जन 5.0.9 Powered by MPSeDC

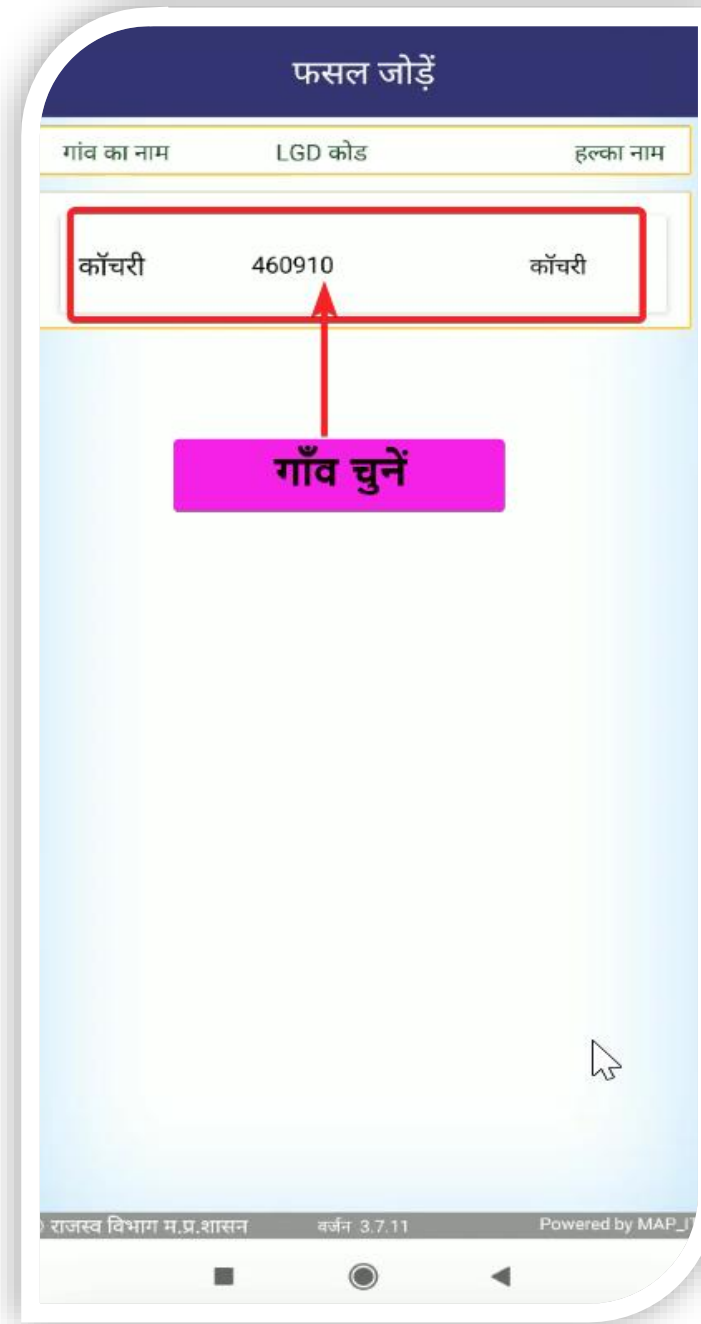
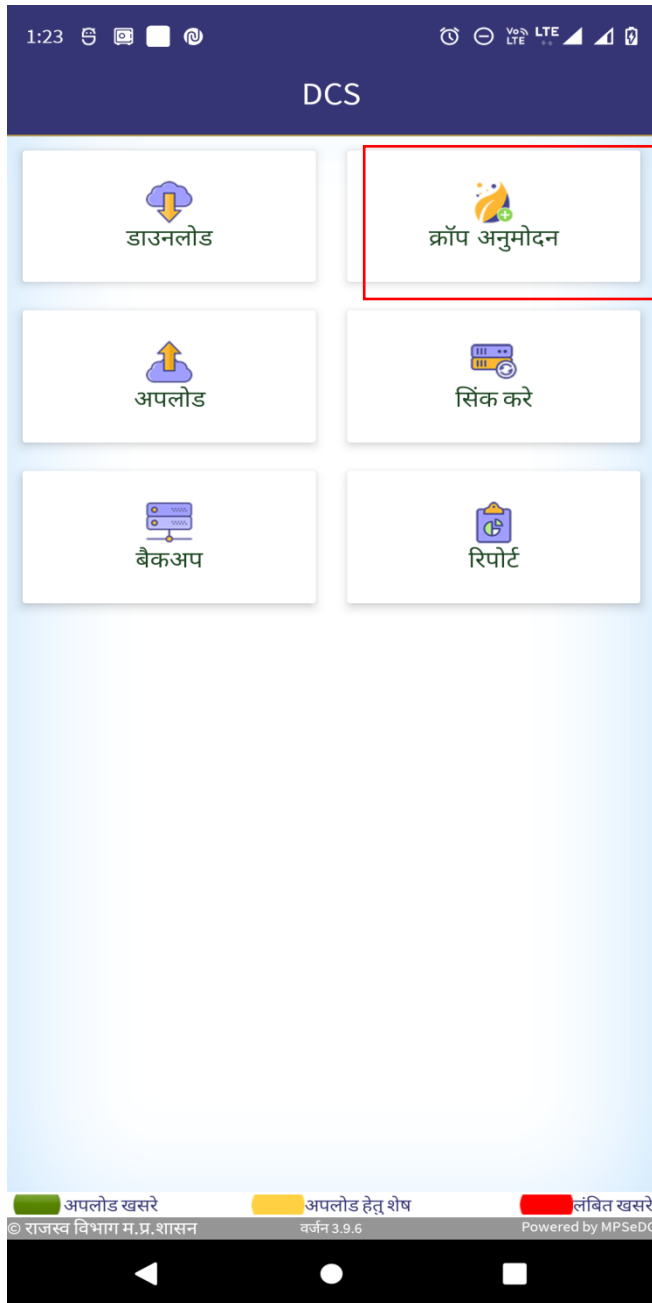
8:55 — m ...

काँचरी(460910)

- गांव का डेटा डाउनलोड करें
- ग्राम का सम्पूर्ण नक्शा डाउनलोड करें
- अन्य स्रोतों से प्राप्त सर्वे डाटा
- WebGIS अद्यतन नक्शा हेतु अनुरोध भेजें

- आबंटित ग्राम की लिस्ट से ग्राम को चुनें।
- गाँव का डेटा डाउनलोड करें।
- ग्राम का सम्पूर्ण नक्शा डाउनलोड करें।
- अन्य स्रोत से प्राप्त सर्वे डाटा डाउनलोड करें।
- अगर नक्शा प्राप्त नहीं है उस स्थिति में (WebGIS अद्यतन नक्शा हेतु अनुरोध भेजें) बटन से अनुरोध करें।





- क्रॉप अनुमोदन बटन पर क्लिक करें।
- सुपरवाइजर को आवंटित ग्राम प्रदर्शित होगा, जिस पर उन्हें क्लिक करना होगा।
- स्थानीय युवा द्वारा भाई गयी जानकारी एवं इनपुट डाटा में प्राप्त जानकारी सामान होने पर सुपरवाइजर का अनुमोदन आवश्यक नहीं होगा, यह सिस्टम द्वारा अनुमोदित होगी।



3:46 PM 4G+ 53%

### खमरिया [495705] की जानकारी

सभी खसरे लंबित खसरे अपलोड हेतु बाकी सर्वेयर क्रॉप सर्वे

खसरा नंबर डालें सर्च करें

सभी खसरे  
कुल खसरे - 50

	खसरा नंबर : 243	S	
	भूमि का उपयोग : [कृषि] क्षेत्र (हे.)-कुल : 0.5000	नौइयत : [भू-जल] सर्वे:0.5	
	खसरा नंबर : 265	S	
	भूमि का उपयोग : [कृषि] क्षेत्र (हे.)-कुल : 0.2900	सर्वे:0.29	
	खसरा नंबर : 269	S	
	भूमि का उपयोग : [कृषि] क्षेत्र (हे.)-कुल : 4.2700	नौइयत : [रास्ता] सर्वे:4.27	
	खसरा नंबर : 274	S	
	भूमि का उपयोग : [कृषि] क्षेत्र (हे.)-कुल : 0.7400	नौइयत : [भू-जल, पड़ती २ से ५ वर्ष नं, पड़ती 2 वर्ष से 5 वर्ष] सर्वे:0.74	

सभी खसरा देखें

© राजस्व विभाग म.प्र.शासन वर्जन 3.9.6 Powered by MPSeDC

- ग्राम पर क्लिक करने के उपरांत सुपरवाइजर को इस तरह की स्क्रीन प्रदर्शित होगी।
- सभी खसरे टैब मे सभी टैब के खसरो के सर्वेक्षण की जानकारी उपलब्ध होगी।
- लाल रंग मे वो खसरे प्रदर्शित होंगे जिन पर सर्वेक्षण का कार्य किया जाना शेष है।
- पीले रंग मे वो खसरे प्रदर्शित होंगे जिन पर सर्वेयर ने सर्वेक्षण कर लिया है परंतु अभी उन पर सुपरवाइजर द्वारा निर्णय नहीं लिया गया है।
- हरे रंग मे वो खसरे प्रदर्शित होंगे जिन पर सुपरवाइजर द्वारा डाटा का परीक्षण करके सहमति प्रदान कर दी गई है।
- सर्वेयर क्रॉप सर्वे टैब मे वो सभी खसरे प्रदर्शित होंगे जिन पर सर्वेयर ने फसल की जानकारी अपलोड कर दी है।
- अपलोड खसरे टैब मे स्वीकृत खसरो की जानकारी प्रदर्शित होगी।
- ग्रे रंग के साथ क्रोस आइकन भी स्क्रीन पर प्रदर्शित होगा अर्थात जिस खसरे को वेरिफायर (तहसीलदार) द्वारा रिजेक्ट किया गया है, उन पर तहसीलदार द्वारा कार्य किये जाएंगे।
- सही निशान का आइकन हरे रंग के साथ उन खसरो पर प्रदर्शित होगा जो तहसीलदार द्वारा स्वीकार किया गया है





## ग्राम पर क्लिक के उपरांत इस स्क्रीन पर सभी खसरे प्रदर्शित होंगे –






10:11 5G VoLTE LTE 4G 5G

इनायतपुर [358153] की जानकारी

सभी खसरे लंबित खसरे अपलोड खसरे अपलोड हेतु बाकी पुनःअवलोकन हेतु बाकी खाते बार

खसरा नंबर डालें सर्च करें

कुल खसरे - 332

 <b>खसरा नंबर : 1/1</b> एम जे केवटे	क्षेत्र (हे.)-कुल : 0.0300 सर्वे:0.0
 <b>खसरा नंबर : 1/2</b> शफीक खान	क्षेत्र (हे.)-कुल : 0.0200 सर्वे:0.0
 <b>खसरा नंबर : 10</b> मो. रफीक	क्षेत्र (हे.)-कुल : 0.1100 सर्वे:0.0
 <b>खसरा नंबर : 100/1</b> अमन गौर आकाश गौर ,मुकलादेवी	क्षेत्र (हे.)-कुल : 0.9800 सर्वे:0.0
 <b>खसरा नंबर : 100/2</b> सृष्टि एनर्जी प्रायवेट लिमिटेड द्वारा ,जितेन्द्र सिंघल	क्षेत्र (हे.)-कुल : 0.0200 सर्वे:0.0
 <b>खसरा नंबर : 101/1</b> सृष्टि एनर्जी प्रायवेट लिमिटेड द्वारा ,जितेन्द्र सिंघल	क्षेत्र (हे.)-कुल : 0.0600 सर्वे:0.0

© राजस्व विभाग म.प्र.शासन वर्जन 3.7.11 Powered by MAP\_IT

1. सभी खसरे - इस टैब में सभी टैब के खसरों की जानकारी प्रदर्शित होगी।
2. लंबित खसरे - इस टैब में वो सारे खसरे प्रदर्शित होंगे जहाँ पर कार्य करना शेष है।
3. अपलोड हेतु बाकी - इस टैब में वो खसरे प्रदर्शित होंगे जिनके सर्वेक्षण का कार्य ऑफलाइन मोड में किया गया था और इन्टरनेट की उपलब्धता के न होने से डाटा का अपलोड किया जाना शेष है।
4. सर्वेयर क्रॉप सर्वे - इस टैब में वो खसरे प्रदर्शित होंगे जो सर्वेयर द्वारा भरे गए और सत्यापन के लिए प्रेषित किये गए खसरे।
5. पुनः अवलोकन हेतु - इस टैब में वो खसरे प्रदर्शित होंगे जिन्हें सुपरवाइजर द्वारा पुनः अवलोकन के लिए भेजा गया है।
6. अपलोड खसरे - इस टैब में वो खसरे प्रदर्शित होंगे जिन पर सर्वेक्षण का कार्य कर लिया गया है एवं फसल की जानकारी जोड़ ली गई है।
7. खाते वार – इस टैब में एक खाते की सभी खसरों के गिरदावरी की जानकारी प्रदर्शित होगी।
8. विसंगति खसरे- सर्वेयर द्वारा संरक्षित खसरे को १ प्रतिशत खसरे को मौके पर जाकर सत्यापित करने हेतु।



15:25 951358 84

भोपाल [951358]

1 14.88

नाम			
खसरा नंबर	1513/1/1	क्षेत्रफल (है.)	7.7940
ग्राम से अनु. दूरी	0 मीटर 2	खसरे से अनु. दूरी	0 मीटर 3
मोबाइल नंबर	किसान का मोबाइल नंबर लिखें 4		

23.2381865 - 77.4266521 (15:25:26)

1513

Google

आम खासरा

मौसमी फसलें

वार्षिक फसलें

फलोउद्यान/कृषि वानिकी

रिक्त भूमि

१२ नंबर प्रिविडि

© राजस्व विभाग म.प्र.शासन वर्जन 5.0.9 Powered by MPSeDC

- फसल की जानकारी भरने के लिए सर्वेयर लंबित खसरे टैब मे प्रदर्शित खसरों पर क्लिक करेगा जिस से यह स्क्रीन दिखाई देगी ।
- 1 - इसमें संख्या 100 के अंदर होना सटीक लोकेशन इंगित करता है जिससे सर्किल का रंग हरा होगा अन्यथा लाल होगा
- 2 - हमारी लोकेशन से ग्राम की दूरी
- 3- खसरे से दूरी
- 4 - किसान का मोबाइल नंबर भरना
- फसल अनुसार मौसमी फसलें, वार्षिक फसलें, फलोद्यान/कृषि वानिकी, रिक्त भूमि से सर्वेक्षण की जानकारी को दर्ज किया जा सकता है ।



मौसमी फसल पर क्लिक करने पर यह स्क्रीन प्रदर्शित होगी।  
सर्वेयर को स्क्रीन पर दिए गए सभी 11 पॉइंट्स को भरना होगा।

- 1- फसल का नाम खोजें
- 2- फसल का नाम
- 3- फसल की विधि
- 4- फसल की किस्म
- 5- बीज के प्रकार
- 6 - फसल प्रयोजन (बीज / दाल / सब्जी )
- 7- जल स्रोत
- 8- फसल की फोटो 1\* खींचना अनिवार्य
- 9 - बुआई का दिनांक
- 10 - मौके पर क्या फसल उपलब्ध है और फसल कटाई उपरान्त, फसल की उपलब्धता के विकल्प को चुनें।
- 11 - भरी हुई फसल को जाँच लें और जोड़े बटन से सभी जानकारी को जोड़े

11:19 4G m WiFi 90%

फसल जोड़ें

एकल मिश्रित सहरोपण

शेष क्षेत्र (है.) 0.0

फसल का नाम सर्च करें.. 1

मक्का 2 फसल की विधि 3

फसल की किस्म चुनें 4 किस्म (किसान 5

बीज 6 सिंचाई व्यवस्था 7

फोटो 1 \* फोटो 2 फोटो 3

8

बुआई की तारीख 9

☒ फसल उपलब्ध है 10 ☐ कटाई उपरान्त

बुआई का क्षेत्र (है.) 1.89

जोड़ें 11

© राजस्व विभाग म.प्र.शासन वर्जन 5.0.9 Powered by MPSeDC





15:35

5G

88

भोपाल [951358]

14.24

नाम			
खसरा नंबर	1513/1/1	क्षेत्रफल (है.)	7.7940
ग्राम से अनु. दूरी	0 मीटर	खसरे से अनु. दूरी	0 मीटर
मोबाइल नंबर	किसान का मोबाइल नंबर लिखें		
प्रविष्टिकर्ता ID	7676344854		

1513/1/1

एकल

कन्द- अ.

7.794(है.)

23.2381999 - 77.426646 (15:35:40)

1513

Google

ग्राम

खसरा

अपलोड

© राजस्व विभाग म.प्र.शासन

वर्जन 5.0.9

Powered by MPSeDC

- यदि सुपरवाइजर को लगता है की फसल गलत दर्ज कर दी गई है तो अपलोड करने के पूर्व Delete icon पर क्लिक कर उसे हटा सकता है, उसके बाद फिर से फसल की जानकारी को भर सकता है
- अपलोड बटन को दबा कर भरी हुई जानकारी को अपलोड करें



**कॉचरी [460910] की जानकारी**

सभी खसरे लंबित खसरे अपलोड हेतु... सर्वेयर गिर... पुनरावलोकन अपलोड खसरे खाने बार

खसरा नंबर डालें सर्व करें

☒ सभी खसरे ☐ सुधार हेतु भेजे गए खसरे

अपलोड खसरे

कुल खसरे - 6

	खसरा नंबर : 103 खिलानसीग वल्द महतापसीग क्षेत्र (हे.)-कुल : 0.160 सर्वे:0.160	
	खसरा नंबर : 107 कोमल ,विश्राम ,जाभाण ,राजकली ,मीना ,पार्वती , कुसुम क्षेत्र (हे.)-कुल : 0.160 सर्वे:0.160	
	खसरा नंबर : 105 खिलानसीग वल्द महतापसीग क्षेत्र (हे.)-कुल : 0.530 सर्वे:0.530	
	खसरा नंबर : 108/1 मनोहर सोनी क्षेत्र (हे.)-कुल : 0.810 सर्वे:0.810	
	खसरा नंबर : 108/1 मनोहर सोनी क्षेत्र (हे.)-कुल : 0.810 सर्वे:0.810	
	खसरा नंबर : 100 शीलरानी बेबा तुलसीराम	

© राजस्व विभाग म.प्र.शासन वर्जन 3.7.11 Powered by MAP\_JT

सुपरवाइजर द्वारा सर्वेयर के सर्वेक्षण की जानकारी का परीक्षण -

सुपरवाइजर को सर्वेयर गिरदावरी मेनू में सर्वेयर से प्राप्त खसरे को चुनना होगा



3:04 100%

कॉचरी [460910]

नाम	शीलरानी बेबा तुलसीराम		
खसरा नंबर	100	क्षेत्रफल (हे.)	1.050
ग्राम से अनु. दूरी		खसरे से अनु. दूरी	
मोबाइल नंबर	किसान का मोबाइल नंबर लिखें		

100 एकल कन्द- अ. 1.050(हे.)

स्थानीय उपयोगकर्ता द्वारा भरी गई जानकारी

नाम- शीलरानी बेबा तुलसीराम  
खसरा नंबर- 100 [LGD -460910]  
क्षेत्र (हे.)- 1.05  
खेत की लोकेशन - 22.85574 - 81.43139

फसल नाम	खसरा नंबर	बुवाई क्षेत्र (हे.)
कन्द	100	1.050

सहमत रिव्यू के लिए भेजें

कॉचरी [460910]

नाम	खिलानसीग वल्द महतापसीग		
खसरा नंबर	103	क्षेत्रफल (हे.)	0.160
ग्राम से अनु. दूरी	143423.83 मी.	खसरे से अनु. दूरी	144302.31 मीटर
मोबाइल नंबर	किसान का मोबाइल नंबर लिखें		

103 एकल मूंगफली- अ. 0.160(हे.)

जानकारी

सहमति देने उपरांत स्थानीय उपयोगकर्ता द्वारा भरी गई जानकारी को सहमति देने पर उक्त जानकारी को निर्णायक मान सुरक्षित कर दिया जायेगा

नहीं हाँ

नाम- खिलानसाग वल्द महतापसाग  
खसरा नंबर- 103 [LGD -460910]  
क्षेत्र (हे.)- 0.16  
खेत की लोकेशन - 24.41267 - 78.10124

फसल नाम	खसरा नंबर	बुवाई क्षेत्र (हे.)
मूंगफली	103	0.160

सहमत असहमत

1. अगर सुपरवाइजर सर्वेयर द्वारा दर्ज की गई फसल की जानकारी से सहमत हैं तो उस स्थिति में इस प्रकार से प्रक्रिया करें।

- खसरे पर क्लिक करने के उपरांत सुपरवाइजर को सर्वेयर द्वारा दर्ज की गई फसल की जानकारी एवं फसल की इमेज प्रदर्शित होगी।
- अगर सुपरवाइजर फसल की जानकारी से सहमत है तो उन्हें सहमत बटन पर क्लिक करना होगा।





फॉर्म [460910] की जानकारी

सभी खसरे

लंबित खसरे

अपलोड हेतु...

सर्वेयर गिर...

पुनराव लोक...

अपलोड खसरे

खाते बार

खसरा नंबर डालें

सर्व करें

☒ सभी खसरे

☐ सुधार हेतु भेजे गए खसरे

अपलोड खसरे

खसरा नंबर : 107

कोमल ,विश्राम ,जगभान ,राजकली ,मीना ,पार्वती , कुसुम

क्षेत्र (हे.)-कुल : 0.3700

सर्वे:0.37

खसरा नंबर : 103

खिलानसीग वल्द महतापसीग

क्षेत्र (हे.)-कुल : 0.1600

सर्वे:0.16

खसरा नंबर : 105

खिलानसीग वल्द महतापसीग

क्षेत्र (हे.)-कुल : 0.5300

सर्वे:0.53

खसरा नंबर : 108/1

मनोहर सोनी

क्षेत्र (हे.)-कुल : 0.8100

सर्वे:0.81

खसरा नंबर : 100

सभी खसरा देखें

© राजस्व विभाग म.प्र.शासन

वर्जन 3.7.11

Powered by MAP\_IT

- सहमत बटन पर क्लिक करने के उपरांत खसरे की जानकारी, अपलोड खसरे टैब में हरे रंग में प्रदर्शित होने लगेगी।



## कॉचरी [460910] की जानकारी

सभी खसरे लंबित खसरे अपलोड हेतु... सर्वेयर गिर... पुनरावलोकन अपलोड खसरे खाते बार

खसरा नंबर डालें

सर्व करें

☐ सभी खसरे

☐ सुधार हेतु भेजे गए खसरे

अपलोड खसरे

**खसरा नंबर : 103**  
खिलानसीग वल्द महतापसीग

क्षेत्र (हे.)-कुल : 0.160 सर्वे:0.160

**खसरा नंबर : 107**  
कोमल, विश्राम, जाभान, राजकली, मीना, पार्वती, कुसुम

क्षेत्र (हे.)-कुल : 0.530 सर्वे:0.530

**खसरा नंबर : 105**  
खिलानसीग वल्द महतापसीग

क्षेत्र (हे.)-कुल : 0.530 सर्वे:0.530

**खसरा नंबर : 108/1**  
मनोहर सोनी

क्षेत्र (हे.)-कुल : 0.810 सर्वे:0.810

**खसरा नंबर : 108/1**  
मनोहर सोनी

क्षेत्र (हे.)-कुल : 0.810 सर्वे:0.810

**खसरा नंबर : 100**  
शीलरानी बेबा तुलसीराम

© राजस्व विभाग म.प्र.शासन

वर्जन 3.7.11

Powered by MAP\_1

13:04 100%

## कॉचरी [460910]

नाम शीलरानी बेबा तुलसीराम  
खसरा नंबर 100 क्षेत्रफल (हे.) 1.050  
ग्राम से अनु. दूरी खसरे से अनु. दूरी  
मोबाइल नंबर किसान का मोबाइल नंबर लिखें

100 एकल कन्द-अ. 1.050(हे.)

## स्थानीय उपयोगकर्ता द्वारा भरी गई जानकारी

नाम- शीलरानी बेबा तुलसीराम  
खसरा नंबर- 100 [LGD -460910]  
क्षेत्र (हे.)- 1.05  
खेत की लोकेशन - 22.85574 - 81.43139

फसल नाम	खसरा नंबर	बुवाई क्षेत्र (हे.)
कन्द	100	1.050

सहमत

रिव्यू के लिए भेजें

2. अगर सुपरवाइजर, सर्वेयर द्वारा दर्ज की गई फसल की जानकारी को रिव्यू के लिए भेजना चाहता है तो इस प्रकार से प्रक्रिया करें -

- सर्वेयर गिरदावरी टैब से खसरे का चयन करें।
- सर्वेयर द्वारा भरी गई फसल की जानकारी से अगर असहमत हैं तो रिव्यू के लिए भेजे बटन पर क्लिक करें।



3:04 100%

### कॉचरी [460910]

नाम	शीलरानी येबा तुलसीराम		
खसरा नंबर	100	क्षेत्रफल (हे.)	1.050
ग्राम से अनु. दूरी		खसरे से अनु. दूरी	
मोबाइल नंबर	किस्मान का मोबाइल नंबर लिखें		

असहमति देने उपरांत स्थानीय उपयोगकर्ता द्वारा भरी गई जानकारी को निरस्त मानकर पुनः सर्वे हेतु प्रेषित करें

कारण चुने -

☐ फसल गलत है

☐ फसल का क्षेत्रफल गलत है

☐ सिंचाई की स्थिति गलत है

3:04 100%

### कॉचरी [460910] की जानकारी

सभी खसरे	लंबित खसरे	अपलोड हेतु ...	सर्वेयर गिर...	पुनराव लोक...	अपलोड खसरे	खाते बार
----------	------------	----------------	----------------	---------------	------------	----------

खसरा नंबर डाले

☒ सभी खसरे ☐ सुधार हेतु भेजे गए खसरे

अपलोड खसरे

कुल खसरे - 30

	<b>खसरा नंबर : 49</b>	<b>S</b>	
भूमि का उपयोग : [कृषि] नौइयत : [रास्ता]			
क्षेत्र (हे.)-कुल : 0.6500 सर्वे:0.65			
	<b>खसरा नंबर : 176</b>	<b>S</b>	
भूमि का उपयोग : [कृषि]			
क्षेत्र (हे.)-कुल : 0.3400 सर्वे:0.34			
	<b>खसरा नंबर : 109</b>	<b>S</b>	
कनई			
भूमि का उपयोग : [कृषि]			
क्षेत्र (हे.)-कुल : 0.0700 सर्वे:0.14			
	<b>खसरा नंबर : 110</b>	<b>S</b>	
किरण सोनी			
भूमि का उपयोग : [कृषि]			
क्षेत्र (हे.)-कुल : 0.9100 सर्वे:0.91			
	<b>खसरा नंबर : 107</b>	<b>S</b>	
कोमल ,विश्राम ,जगभान ,राजकली ,मीना ,पार्वती ,कुम...			
म			
भूमि का उपयोग : [कृषि]			
क्षेत्र (हे.)-कुल : 0.3700 सर्वे:0.37			

© राजस्व विभाग म.प्र.शासन वर्जन 3.7.11 Powered by MAP\_1

- असहमत होने पर कारण का चयन करें और सेव करें बटन पर क्लिक करें।
- रिव्यू के लिए भेजे गए खसरे सर्वेयर गिरदावरी टैब से निकल कर सभी खसरे टैब में पीले रंग में प्रदर्शित होने लगेंगे।



## फॉर्म [460910] की जानकारी



सभी  
खसरे

लंबित  
खसरे

अपलोड  
हेतु...

सर्वेयर  
गिर...

पुनराव  
लोक...

अपलोड  
खसरे

खाते  
बार

खसरा नंबर डालें

सर्च करें



सभी खसरे



सुधार हेतु भेजे गए खसरे

अपलोड खसरे  
कुल खसरे - 24



खसरा नंबर : 1

S

भूमि का उपयोग : [कृषि] नौइयत : [भू-जल]  
क्षेत्र (हे.)-कुल : 0.7900 सर्वे:0.79



खसरा नंबर : 10

S

भूमि का उपयोग : [कृषि] नौइयत : [चरागाह]  
क्षेत्र (हे.)-कुल : 1.3400 सर्वे:1.34



खसरा नंबर : 38

S

भूमि का उपयोग : [कृषि]  
क्षेत्र (हे.)-कुल : 0.5300 सर्वे:0.53



खसरा नंबर : 49

S

भूमि का उपयोग : [कृषि] नौइयत : [रास्ता]  
क्षेत्र (हे.)-कुल : 0.6500 सर्वे:0.65



खसरा नंबर : 141

भूमि का उपयोग : [कृषि] नौइयत : [रास्ता]

सभी खसरा देखें

- सर्वेयर द्वारा पुनः फसल की जानकारी जोड़ने पर, खसरे की जानकारी सभी खसरे टैब से निकल कर सर्वेयर गिरदावरी टैब में पीले रंग में प्रदर्शित होगी।





3:04 100%

काँचरी [460910]

नाम	शीलरानी बेबा तुलसीराम		
खसरा नंबर	100	क्षेत्रफल (हे.)	1.050
ग्राम से अनु. दूरी		खसरे से अनु. दूरी	
मोबाइल नंबर	किसान का मोबाइल नंबर लिखें		

100 एकल कन्द-अ. 1.050(हे.)

स्थानीय उपयोगकर्ता द्वारा भरी गई जानकारी

नाम- शीलरानी बेबा तुलसीराम  
खसरा नंबर- 100 [LGD -460910]  
क्षेत्र (हे.)- 1.05  
खेत की लोकेशन - 22.85574 - 81.43139

फसल नाम	खसरा नंबर	बुवाई क्षेत्र (हे.)
कन्द	100	1.050

सहमत अस्वीकार

4:03 100%

भोपाल [802312]

नाम	अरुण कुमार, शैलेन्द्र कुमार, सुदामामल, अरविन्द कुमार, मो रफीक, गोवर्धन, सुन्दरदास, विद्यादेवी		
खसरा नंबर	237/2/1/1/2	क्षेत्रफल (हे.)	0.0390
ग्राम से अनु. दूरी	0.0 मी.	खसरे से अनु. दूरी	0 मीटर
मोबाइल नंबर	किसान का मोबाइल नंबर लिखें		

अन्य स्रोतों से डिजिटल क्रॉप सर्वे

असहमति देने उपरांत स्थानीय उपयोगकर्ता द्वारा भरी गई जानकारी को निरस्त मानकर पुनः सर्वे हेतु प्रेरित करें

कारण चुने -

- ☐ फसल गलत है
- ☐ फसल का क्षेत्रफल गलत है
- ☐ सिंचाई की स्थिति गलत है

सेव करे हटाएँ

नाम- अरुण कुमार, शैलेन्द्र कुमार, सुदामामल, अरविन्द कुमार, मो रफी...  
खसरा नंबर- 237/2/1/1/2 [LGD -802312]  
क्षेत्र (हे.)- 0.0390

फसल नाम	खसरा नंबर	बुवाई क्षेत्र (हे.)
किसान स्वघोषणा द्वारा कोई डाटा प्राप्त नहीं हुआ।		

असहमत अस्वीकार

3. अगर सुपरवाइजर सर्वेयर द्वारा पुनः दर्ज की गई फसल की जानकारी को अस्वीकृत करते हैं उस स्थिति में इस प्रकार से प्रक्रिया करें –

सुपरवाइजर द्वारा सर्वेयर से पुनः प्राप्त जानकारी का अवलोकन सर्वेयर गिरदावरी टैब में जाकर किया जायगा परंतु द्वितीय समय पर जानकारी को पुनः परीक्षण हेतु नहीं भेजा जा सकेगा एवं आवश्यक होने पर सुपरवाइजर द्वारा पार्सल लेवल जिओ फेंस के माध्यम से जानकारी को अद्यतन करना होगा।

4:03 5G LTE 100%

भोपाल [802312] 18.63

नाम	अरुण कुमार,शैलेन्द्र कुमार,सुदामामल,अरविन्द कुमार,मो रफीक,गोवर्धन,सुन्दरदास,विद्यादेवी		
खसरा नंबर	237/2/1/1/2 क्षेत्रफल (हे.)	0.0390	
ग्राम से अनु. दूरी	0.0 मी.	खसरे से अनु. दूरी	0 मीटर
मोबाइल नंबर	किसान का मोबाइल नंबर लिखें		
अन्य स्रोतों से डिजिटल क्रॉप सर्वे			

असहमति देने उपरांत स्थानीय उपयोगकर्ता द्वारा भरी गई जानकारी को निरस्त मानकर पुनः सर्वे हेतु प्रेषित करें

कारण चुने -

☐ फसल गलत है

☐ फसल का क्षेत्रफल गलत है

☐ सिंचाई की स्थिति गलत है

सेव करे हटाएँ

नाम- अरुण कुमार,शैलेन्द्र कुमार,सुदामामल,अरविन्द कुमार,मो रफीक...  
खसरा नंबर- 237/2/1/1/2 [LGD -802312]  
क्षेत्र (हे.)- 0.0390

फसल नाम	खसरा नंबर	बुवाई क्षेत्र (हे.)
किसान स्वघोषणा द्वारा कोई डाटा प्राप्त नहीं हुआ।		

असहमत अस्वीकार

13:04 5G LTE 100%

कॉचरी [460910] की जानकारी


सभी खसरे लंबित खसरे अपलोड हेतु ... सर्वेयर गिर... पुनराव लोक... अपलोड खसरे खाते बार

खसरा नंबर डाले सर्च करें

☒ सभी खसरे ☐ सुधार हेतु भेजे गए खसरे

अपलोड खसरे

कुल खसरे - 735

	खसरा नंबर : 108/2 मनोहर सोनी	
	क्षेत्र (हे.)-कुल : 0.4000 सर्वे:0.0	
	खसरा नंबर : 113 प्रहलाद	
	क्षेत्र (हे.)-कुल : 0.7400 सर्वे:0.0	
	खसरा नंबर : 115 सुखदेव पिता बालमुकुन्द	
	क्षेत्र (हे.)-कुल : 0.5800 सर्वे:0.0	
	खसरा नंबर : 116 सुनील वल्द वालमकुन्द	
	क्षेत्र (हे.)-कुल : 0.1700 सर्वे:0.0	
	खसरा नंबर : 117 सुनील वल्द वालमकुन्द	
	क्षेत्र (हे.)-कुल : 0.9300 सर्वे:0.0	
	खसरा नंबर : 118 रश्मि मिश्रा	

© राजस्व विभाग म.प्र.शासन वर्जन 3.7.11 Powered by MAP\_1



- अस्वीकृत की स्थिति में हाँ या ना पर क्लिक करें।
- वह सारी गिरदावरी जो सर्वेयर ने नहीं भरी या आंशिक रूप से भरी है एवं जो सुपरवाइजर द्वारा अस्वीकृत करी गई गई है वो सारे खसरे लंबित खसरे टैब में प्रदर्शित होंगे।
- सुपरवाइजर द्वारा फसल को अस्वीकृत करने की स्थिति में फसल सर्वेक्षण का कार्य सुपरवाइजर को खेत में जाकर पार्सल लेवल जियो फेन्स तकनीक के माध्यम से करना होगा अन्यथा फसल अस्वीकृत नहीं की जा सकेगी।





## अस्वीकृत बटन पर क्लिक करने उपरांत फसल सर्वेक्षण की स्क्रीन स्वतः ही प्रदर्शित होने लगेगी -

- 1- फसल का नाम खोजें
- 2- फसल का नाम
- 3- फसल की विधि
- 4- फसल की किस्म
- 5- बीज के प्रकार
- 6 - फसल प्रयोजन (बीज / दाल / सब्जी )
- 7- जल श्रोत
- 8- फसल की फोटो 1\* खीचना अनिवार्य
- 9 - बुआई का दिनांक
- 10 - मौके पर क्या फसल उपलब्ध है और फसल कटाई उपरांत, फसल की उपलब्धता के विकल्प को चुनें।
- 11 - भरी हुई फसल को जाँच लें और जोड़े बटन से सभी जानकारी को जोड़े

11:19 4G+ WiFi 90%

### फसल जोड़ें

एकल मिश्रित सहरोपण

शेष क्षेत्र (है.) 0.0

फसल का नाम सर्च करें.. 1

मक्का 2 फसल की विधि 3

फसल की किस्म चु 4 किस्म (किसान 5

बीज 6 सिंचाई व्यवस् 7

फोटो 1 \* फोटो 2 फोटो 3

8

बुआई की तारीख 9

☒ फसल उपलब्ध है 10 ☐ कटाई उपरान्त

बुआई का क्षेत्र (है.) 1.89

जोड़ें 11

© राजस्व विभाग म.प्र.शासन वर्जन 5.0.9 Powered by MPSeDC



## मिश्रित फसल दर्ज करने हेतु प्रक्रिया –

- पॉइंट नंबर 1 पर क्लिक कर मिश्रित फसलों की जानकारी को जोड़ लिया जाए
- मिश्रित फसल का चयन करे (अधिकतम 5) और (न्यूनतम 2)
- अथवा फसल का नाम सर्च करे
- फसल जोड़े बटन पर क्लिक करे
- ओके बटन पर क्लिक करे
- डिलीट बटन से जोड़ी हुई फसल हो हटा सकते है

12:10

फसल जोड़ें

एकल मिश्रित सहरोपण

शेष क्षेत्र (है.) 0.154

+फसल जोड़ें

1

फसल की विधि चुनें सिंचाई व्यवस्था चुनें

फोटो 1 फोटो 2 फोटो 3

बुवाई की तारीख

बुआई का क्षेत्र (है.) 0.154

जोड़ें

© राजस्व विभाग म.प्र.शासन वर्जन 3.9.6 Powered by MPSeDC

12:11

मिश्रित फसलों का चयन करें (अधिकतम 5)

फसल का नाम सर्च करें..

अखरोट ☐

अन्य फूलदार फसल ☐

अन्य व्यावसायिक फसल ☐

अन्य सागभाजी ☐

अरबी ☐

आर्चिड ☐

चयनित फसलें:

फसल की किस्म फसल मूल फसल का उद्देश्य

हटाएँ ओके

© राजस्व विभाग म.प्र.शासन वर्जन 3.9.6 Powered by MPSeDC

12:13

मिश्रित फसलों का चयन करें (अधिकतम 5)

soya

सोयाबीन ☒

बीज देशी

एन.आर.सी.-86

फसल जोड़ें

चयनित फसलें: मक्का, उड़द, सोयाबीन,

फसल की किस्म फसल मूल फसल का उद्देश्य

विवेक हार्डब्रिड-27 देशी बीज

अजाद उड़द-3 देशी बीज/दाल

एन.आर.सी.-86 देशी बीज

हटाएँ ओके

© राजस्व विभाग म.प्र.शासन वर्जन 3.9.6 Powered by MPSeDC



17:13

मिश्रित फसलों का चयन करें (अधिकतम 5)

फसल का नाम सर्च करें..

अरबी अखरोट

अखरोट ☐

अरबी ☐

आर्चिड ☐

आलू ☐

उड़द ☐

चयनित फसलें:

फसल की किस्म फसल मूल फसल का उद्देश्य

हटाएँ ओके

© राजस्व विभाग म.प्र.शासन वर्जन 5.0.9 Powered by MPSeDC

12:13

फसल जोड़ें

एकल मिश्रित सहरोपण

शेष क्षेत्र (है.) 0.154

मक्का-उड़द-सोयाबीन

फसल की विधि चुनें 2 सिंचाई व्यवस्था चुनें 3

फोटो 1 फोटो 2 फोटो 3

4

बुवाई की तारीख 5

बुआई का क्षेत्र (है.) 0.154

33 (मक्का)-33 (उड़द)-33 (सोयाबीन)

6 जोड़ें

© राजस्व विभाग म.प्र.शासन वर्जन 3.9.6 Powered by MPSeDC

पटवारी द्वारा जोड़ी गई मिश्रित फसल स्क्रीन पर प्रदर्शित होगी, तत्पश्चात निम्नलिखित जानकारी दर्ज करें –

- पॉइंट 2 - फसल की विधि चुने
- पॉइंट 3 - सिंचाई व्यवस्था चुने
- पॉइंट 4 - केमरा से फोटो क्लिक करे
- पॉइंट 5 - बुवाई की तारीख
- पॉइंट 6 - जोड़े बटन पर क्लिक करे



12:23 100% LTE

### फसल जोड़ें

एकल मिश्रित सहरोपण

शेष क्षेत्र (है.) 0.033

फसल का नाम चुनें 1

2 3

सिंचाई व्यवस्था चुनें 4

फोटो 1 फोटो 2

5 6

बुवाई की तारीख

बुआई का क्षेत्र (है.) 0.033

जोड़ें 7

© राजस्व विभाग म.प्र.शासन वर्जन 3.9.6 Powered by MPSeDC

## सहरोपन फसल दर्ज करने हेतु प्रक्रिया –

- पॉइंट 1 – फसल का नाम चुनें
- पॉइंट 2 - फसल का नाम चुनें
- पॉइंट 3 – फसल का नाम चुनें
- पॉइंट 4- सिंचाई की व्यवस्था
- पॉइंट 5 – केमरा से फोटो क्लिक करे
- पॉइंट 6 – बुवाई की तारीख
- पॉइंट 7 – जोड़े बटन से सभी जानकारी को जोड़े



1:52 100% VoN LTE 12.7

भोपाल [802312]

नाम	मो रफीक ,विद्यादेवी ,सुदामामल ,अरुण कुमार ,शैलेन्द्र कुमार ,गोवर्धन ,अरविन्द कुमार ,सुन्दरदास		
खसरा नंबर	237/2/2	क्षेत्रफल (है.)	0.0390
ग्राम से अनु. दूरी	0.0 मी.	खसरे से अनु. दूरी	0 मीटर
मोबाइल नंबर	किसान का मोबाइल नंबर लिखें		

अन्य स्रोतों से डिजिटल क्रॉप सर्वे ⓘ

237/2/2	मिश्रित	मक्का- अ.	0.02(है.)	🗑️
237/2/2	मिश्रित	सोयाबीन- अ.	0.02(है.)	🗑️

1 3

4 5

2 अपलोड

© राजस्व विभाग म.प्र.शासन वर्जन 3.9.6 Powered by MPSeDC

- ❖ अपलोड करने के पहले यदि पटवारी को लगता है की फसल गलत दर्ज कर दी गई है तो पॉइंट 1 डिलीट आइकॉन पर क्लिक करेंगे
- ❖ पॉइंट 2- अपलोड बटन को दबा कर भरी हुई जानकारी को फाइनल अपलोड किया जाता है
- ❖ पॉइंट 3- उपयोगकर्ता की वर्तमान लोकेशन की जानकारी मेप में प्रदर्शन होगी
- ❖ पॉइंट 4- गूगल मेप के द्वारा खसरे पर दिशा प्रदर्शित होगी
- ❖ पॉइंट 5 - खसरा लेवल अथवा ग्राम लेवल का नक्शा देखने हेतु





2:27 100% LTE 13.24

भोपाल [802312]

नाम	कविता ,नर्बदाप्रसादपुत्रप्रहलाददासशर्मा निवासीझिरनोकामंदिर संजयविनीता ,उमेशअग्रवाल पितासूरजप्रसादअग्रवाल पूजा ,कृष्णा		
खसरा नंबर	120/1/2	क्षेत्रफल (है.)	0.0650
ग्राम से अनु. दूरी	0.0 मी.	खसरे से अनु. दूरी	0 मीटर
मोबाइल नंबर	किसान का मोबाइल नंबर लिखें		
अन्य स्रोतों से डिजिटल क्रॉप सर्वे ⓘ			

मौसमी फसलें

वार्षिक फसलें

फलोउद्यान/कृषि वानिकी

रिक्त भूमि

१२ नंबर प्रिविष्टि

© राजस्व विभाग म.प्र.शासन वर्जन 3.9.6 Powered by MPSeDC

1:53 100% LTE 13.09

भोपाल [802312]

नाम	कविता ,नर्बदाप्रसादपुत्रप्रहलाददासशर्मा निवासीझिरनोकामंदिर संजयविनीता ,उमेशअग्रवाल पितासूरजप्रसादअग्रवाल पूजा ,कृष्णा		
खसरा नंबर	120/1/2	क्षेत्रफल (है.)	0.0650
ग्राम से अनु. दूरी	0.0 मी.	खसरे से अनु. दूरी	0 मीटर
मोबाइल नंबर	किसान का मोबाइल नंबर लिखें		
अन्य स्रोतों से डिजिटल क्रॉप सर्वे ⓘ			

पड़त

प्रकार चुनें	शेष क्षेत्र (है.)	0.065
क्षेत्रफल (है.)	0.065	हैक्टेयर
गैर कृषि क्षेत्र का उपयोग लिखें		

जमा करें

रिक्त भूमि की जानकारी दर्ज करने हेतु दर्शाए गए बटन पर क्लिक करें एवं निम्नलिखित जानकारी दर्ज करें –

1. रिक्त भूमि का प्रकार
2. क्षेत्रफल
3. रिक्त भूमि का उपयोग





भुआरा [481197]

25.01

नाम	विमलेश		
खसरा नंबर	3	क्षेत्रफल (है.)	2.1110
ग्राम से अनु. दूरी	6685868.0 मी.	खसरे से अनु. दूरी	103076.57 मीटर
मोबाइल नंबर	किसान का मोबाइल नंबर लिखें		
अन्य स्रोतों से डिजिटल क्रॉप सर्वे ⓘ			
पड़त			
रिक्त भूमि	▼	शेष क्षेत्र (है.)	2.111
पडत भूमि का वर्तमान प्रयोजन			
<input type="radio"/> कृषि प्रयोजन <input type="radio"/> कृषि भिन्न प्रयोजन			
<input type="radio"/> व्यपवर्तन अनुमति प्राप्त <input type="radio"/> व्यपवर्तन बिना अनुमति प्राप्त			
कृषि भिन्न प्रयोजन का प्रकार चुने		▼	0
क्षेत्रफल (है.)	2.111	हैक्टेयर	▼
गैर कृषि क्षेत्र का उपयोग लिखें			
जमा करें			

भुआरा [481197]

35.33

नाम	विमलेश		
खसरा नंबर	3	क्षेत्रफल (है.)	2.1110
ग्राम से अनु. दूरी	6685869.5 मी.	खसरे से अनु. दूरी	103076.56 मीटर
मोबाइल नंबर	किसान का मोबाइल नंबर लिखें		
अन्य स्रोतों से डिजिटल क्रॉप सर्वे ⓘ			
पड़त			
रिक्त भूमि	▼	शेष क्षेत्र (है.)	2.111
पडत भूमि का वर्तमान प्रयोजन			
<input type="radio"/> कृषि प्रयोजन <input type="radio"/> कृषि भिन्न प्रयोजन			
<input type="radio"/> व्यपवर्तन अनुमति प्राप्त <input type="radio"/> व्यपवर्तन बिना अनुमति प्राप्त			
कृषि भिन्न प्रयोजन का प्रकार चुने		▼	0
क्षेत्रफल (है.)	2.111	हैक्टेयर	▼
गैर कृषि क्षेत्र का उपयोग लिखें			
जमा करें			

## व्यपवर्तित भूमि की जानकारी दर्ज करने की प्रक्रिया –

1. रिक्त भूमि का चयन करने पर स्क्रीन में दर्शाये गए प्रयोजन प्रदर्शित होंगे।
2. व्यपवर्तित भूमि की जानकारी दर्ज करने के लिए दर्शाये गए प्रयोजन का चयन करें
3. तत्पश्चात प्रयोजन का प्रकार चुनें एवं क्षेत्रफल दर्ज कर भूमि का उपयोग लिखें।





1:53 100% LTE

खसरा जानकारी

जल स्रोत / सिंचाई के साधन	अकृषि योग्य भूमि
भवन एवं अन्य निर्माण	मेड आदि पर वृक्ष
अन्य गैर कृषि	

© राजस्व विभाग म.प्र.शासन वर्जन 3.9.6 Powered by MPSeDC

1:53 100% LTE

खसरा जानकारी

जल स्रोत / सिंचाई के साधन	अकृषि योग्य भूमि
भवन एवं अन्य निर्माण	मेड आदि पर वृक्ष
अन्य गैर कृषि	

सिंचाई के साधन

शेष क्षेत्र (है.)	0.065
प्रकार चुनें	
पंप के प्रकार	
संख्या	संख्या दर्ज करें
क्षेत्रफल (है.)	0.065
जमा करें	

© राजस्व विभाग म.प्र.शासन वर्जन 3.9.6 Powered by MPSeDC

## 1. जल स्रोत /सिंचाई के साधन -

- जल स्रोत /सिंचाई के साधन बटन पर क्लिक करने के उपरांत एक पॉप अप ओपन होगा जिसमे साधन के प्रकार, संख्या, क्षेत्रफल दर्ज कर प्रविष्टि की जा सकती है



1:53 100% VoLTE 4G

खसरा जानकारी

जल स्रोत / सिंचाई के साधन	<b>अकृषि योग्य भूमि</b>
भवन एवं अन्य निर्माण	मेड आदि पर वृक्ष
अन्य गैर कृषि	

© राजस्व विभाग म.प्र.शासन वर्जन 3.9.6 Powered by MPSeDC

1:53 100% VoLTE 4G

खसरा जानकारी

जल स्रोत / सिंचाई के साधन	अकृषि योग्य भूमि
भवन एवं अन्य निर्माण	मेड आदि पर वृक्ष
अन्य गैर कृषि	

**अकृषि योग्य भूमि**

शेष क्षेत्र (है.)	0.065
प्रकार चुनें	
क्षेत्रफल (है.)	0.065
अकृषि योग्य भूमि का उपयोग लिखें	
<b>जमा करें</b>	

© राजस्व विभाग म.प्र.शासन वर्जन 3.9.6 Powered by MPSeDC

## 2. अकृषी योग्य भूमि

- अकृषी योग्य भूमि के बटन पर क्लिक करने के उपरांत एक पॉप अप ओपन होगा जिसमे भूमि के प्रकार, क्षेत्रफल एवं उपयोग को दर्ज कर प्रविष्टि की जा सकती है



1:53 100% VoLTE

### खसरा जानकारी

जल स्रोत / सिंचाई के साधन	अकृषि योग्य भूमि
<b>भवन एवं अन्य निर्माण</b>	मेड आदि पर वृक्ष
अन्य गैर कृषि	

© राजस्व विभाग म.प्र.शासन वर्जन 3.9.6 Powered by MPSeDC

1:53 100% VoLTE

### खसरा जानकारी

जल स्रोत / सिंचाई के साधन	अकृषि योग्य भूमि
भवन एवं अन्य निर्माण	मेड आदि पर वृक्ष
अन्य गैर कृषि	

#### निर्माण

शेष क्षेत्र (है.)	0.065
प्रकार चुनें	
क्षेत्रफल (है.)	0.065
निर्माण क्षेत्र का उपयोग लिखें	
जमा करें	

© राजस्व विभाग म.प्र.शासन वर्जन 3.9.6 Powered by MPSeDC

### 3. उपयोगकर्ता भवन एवम अन्य निर्माण

- उपयोगकर्ता भवन एवम अन्य निर्माण के बटन पर क्लिक करने के उपरांत एक पॉप अप ओपन होगा जिसमे निर्माण के प्रकार, क्षेत्रफल एवं उपयोग दर्ज कर प्रविष्टि की जा सकती है



1:53

खसरा जानकारी

जल स्रोत / सिंचाई के साधन	अकृषि योग्य भूमि
भवन एवं अन्य निर्माण	मेड आदि पर वृक्ष
अन्य गैर कृषि	

© राजस्व विभाग म.प्र.शासन वर्जन 3.9.6 Powered by MPSeDC

1:54

खसरा जानकारी

जल स्रोत / सिंचाई के साधन	अकृषि योग्य भूमि
भवन एवं अन्य निर्माण	मेड आदि पर वृक्ष
अन्य गैर कृषि	

मेड आदि पर वृक्ष

शेष क्षेत्र (है.)	0.065
वृक्ष की संख्या	
वृक्ष का नाम लिखें	
जमा करें	

© राजस्व विभाग म.प्र.शासन वर्जन 3.9.6 Powered by MPSeDC

## 4. मेड़ आदि पर वृक्ष

- मेड़ आदि पर वृक्ष के बटन पर क्लिक करने के उपरांत एक पॉप अप ओपन होगा जिसमे वृक्ष की संख्या एवं नाम दर्ज कर प्रविष्टि की जा सकती है





1:53

खसरा जानकारी

जल स्रोत / सिंचाई के साधन	अकृषि योग्य भूमि
भवन एवं अन्य निर्माण	मेड आदि पर वृक्ष
अन्य गैर कृषि	

© राजस्व विभाग म.प्र.शासन वर्जन 3.9.6 Powered by MPSeDC

1:54

खसरा जानकारी

जल स्रोत / सिंचाई के साधन	अकृषि योग्य भूमि
भवन एवं अन्य निर्माण	मेड आदि पर वृक्ष
अन्य गैर कृषि	

अन्य गैर कृषि

शेष क्षेत्र (है.)	0.065
प्रकार चुनें	
क्षेत्रफल (है.)	0.065
अन्य क्षेत्र का उपयोग लिखें	
जमा करें	

© राजस्व विभाग म.प्र.शासन वर्जन 3.9.6 Powered by MPSeDC

## 5. अन्य गैर कृषि

- अन्य गैर कृषि के बटन पर क्लिक करने के उपरांत एक पॉप अप ओपन होगा जिसमे अन्य के प्रकार, क्षेत्रफल एवं उपयोग दर्ज कर प्रविष्टि की जा सकती है



## सुपरवाइज़र हेतु Do's and Don'ts


### Do 's

- संभवतः पहले सर्वेयर को ही फसल सर्वेक्षण करने दे एवं सुपरवाइज़र उनका अनुमोदन करें
- जहां सर्वेयर नहीं है ऐसी स्थिति में ही सुपरवाइज़र, पार्सल लेवल जियो फेंस के माध्यम से फसल दर्ज़ करें
- मध्य में छोड़ गए सर्वेयर के सर्वेक्षण भी सुपरवाइज़र सुनिश्चित करें
- 1% विसंगति फसल का निरीक्षण एवं सर्वेक्षण सुपरवाइज़र द्वारा पार्सल लेवल जियो फेन्स के मध्यम से ही किया जायगा

### Don'ts

- फसल के अलावा अन्य वस्तु का फोटो खींचकर फसल की जानकारी में दर्ज़ न करें
- नवीन तकनीक (AI/ ML) के माध्यम से भी फोटो को देखकर फसल का नाम पता लगाया जायेगा अतः फसल के नाम में भिन्नता होने पर वेरिफायर द्वारा जांच की जाएगी

Note: सुपरवाइज़र के अनुमोदन उपरांत ग्रामवार फसल की जानकारी पटवारी द्वारा ग्राम पंचायत/ निकाय के नोटिसबोर्ड पर चरूपा की जाएगी ।

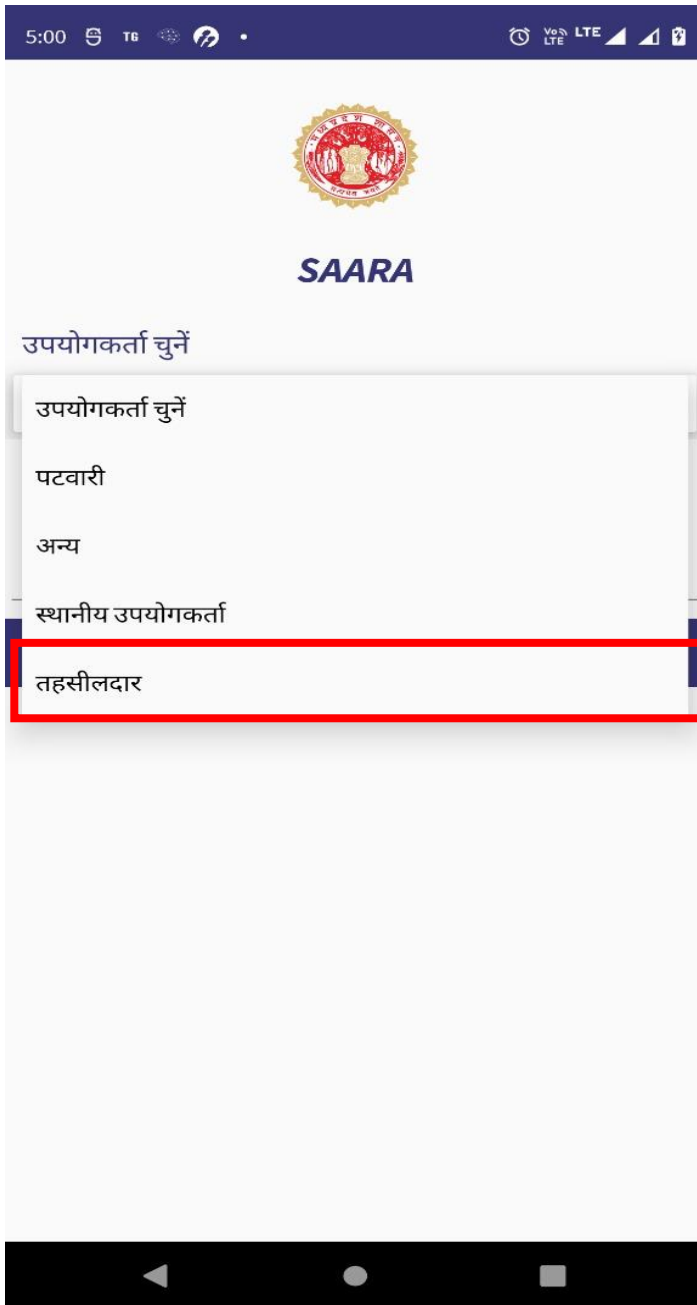


---

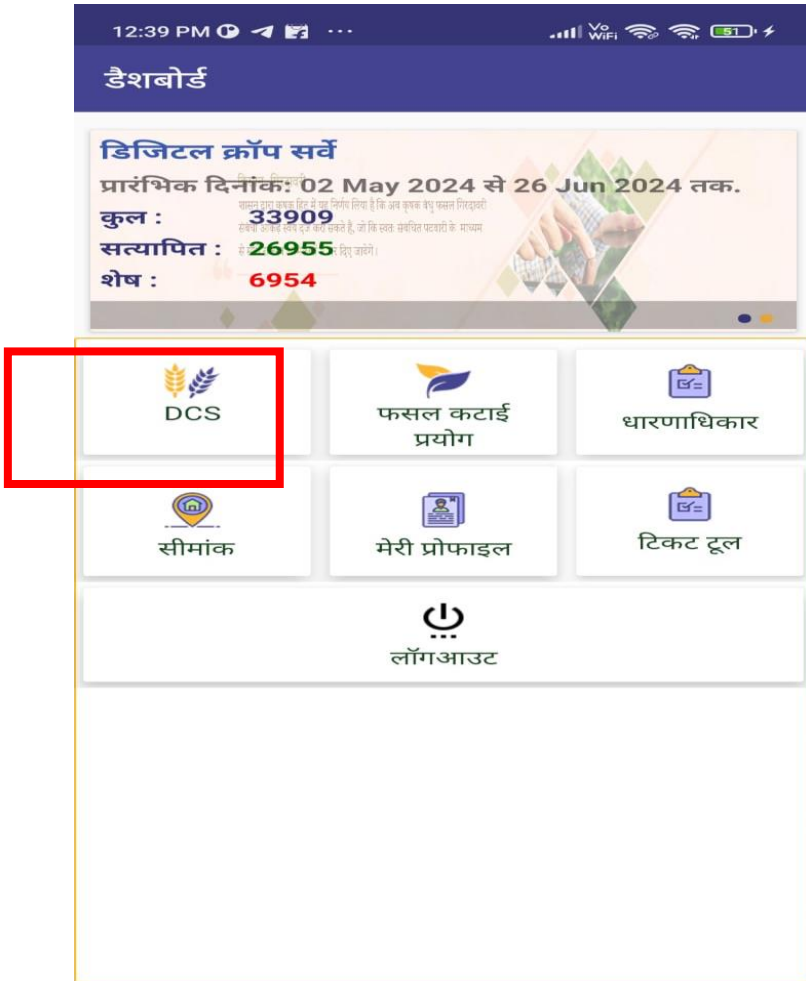
## सारा एप के माध्यम से – तहसीलदार / नायब तहसीलदार द्वारा फसल सत्यापन की प्रक्रिया

---

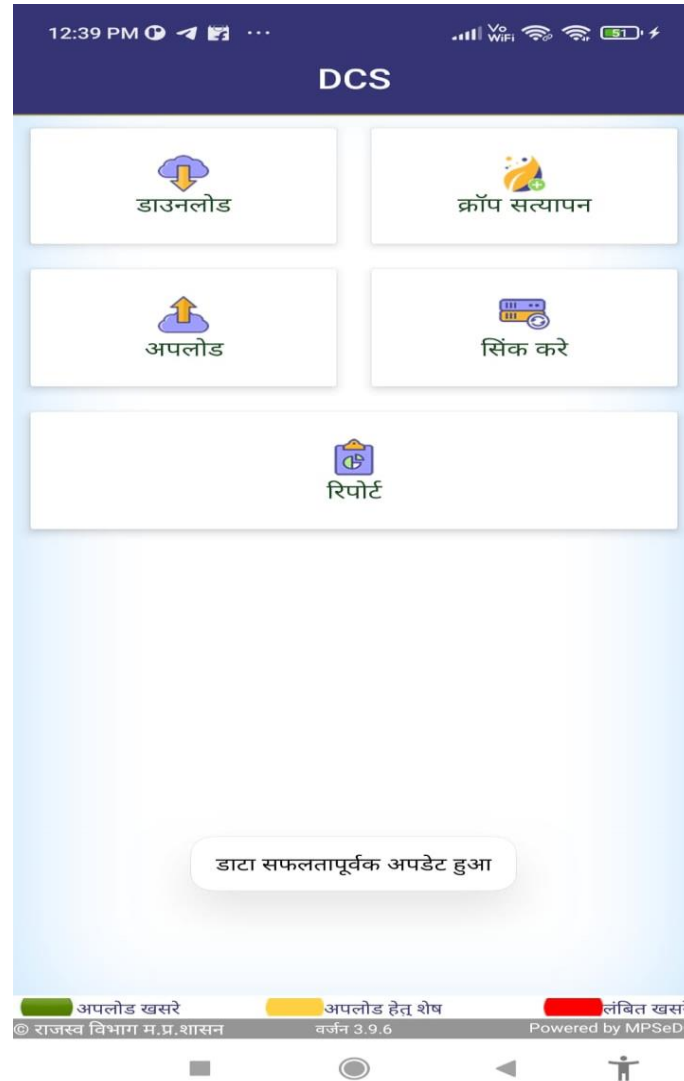
---



- ❖ तहसीलदार सारा मोबाइल एप का अपडेट वर्जन प्ले स्टोर से डाउनलोड करेंगे।
- ❖ तत्पश्चात सारा एप में तहसीलदार उपयोगकर्ता को चुनकर वेब जीआईएस से प्राप्त यूजर आईडी का प्रयोग कर OTP दर्ज कर लॉग इन करेंगे।




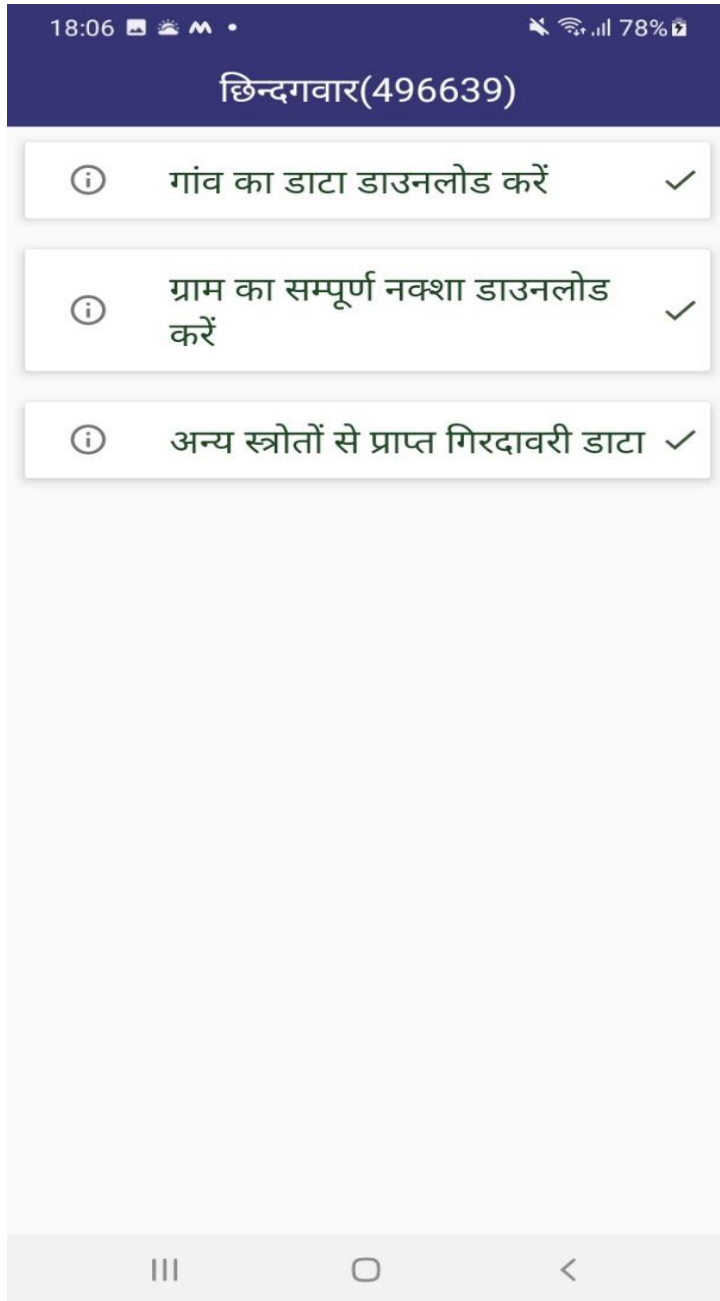
फसल सत्यापन करने के लिए  
“DCS ” बटन पर क्लिक करेंगे ।



डाउनलोड बटन पर क्लिक कर



गाँव का डाटा डाउनलोड कर लें।



डाटा डाउनलोड होने के उपरांत बाहर आकर  
क्रॉप सत्यापन बटन पर क्लिक कर ग्राम को चुनें।





3:31

TG TG @

VoLTE LTE

← रमपुरी की जानकारी

आवंटित खसरे लंबित खसरे पुनरावलोकन हेतु प्रेषित स्वीकृत खसरे

खसरा नंबर डाले

सर्व करें

कुल खसरे - 5

**खसरा नंबर : 12**  
झम्मूलाल झम्मर झामसिंह जयवंती पिता भैयालाल रमसूला वि.भैयालाल कस्तुरचंद कस्तुरा मंतुरा ना.बा.पिता जयलाल पा.मां.कला वि. जयलाल  
**क्षेत्र (हे.)-कुल : 0.3500 सर्वे:0.0**

**खसरा नंबर : 42**  
सम्पत ,दलपत ,विपत ,कुलपत ,सम्पतिया ,सिवका ,फुल वंती ,सियाबती ,जयवंती ,उज्जो ,सुखवन्ती ,बारो ,समोता ,सुखराम ,कौशल ,किसन ,बिसनलाल ,अनूपा ,राजू ,प्रमिता ,देवेन्द्र ,देवकला  
**क्षेत्र (हे.)-कुल : 0.1000 सर्वे:0.0**

**खसरा नंबर : 43**  
प्रतापकुमार अजपसिंह ना.बा.पिता हिवराजपा.वो खुद सम्पती ध.प.स्व.हिवराज लक्ष्मी पिता चुन्नीलाल कामराज भगवत पि0प्रेमलाल सनौता ध0प0स्व0प्रेमलाल बाबूलाल पुत्र बीरसा  
**क्षेत्र (हे.)-कुल : 0.1600 सर्वे:0.0**

**खसरा नंबर : 88/2**  
बसंती  
**क्षेत्र (हे.)-कुल : 0.3500 सर्वे:0.0**

**खसरा नंबर : 88/2**

© राजस्व विभाग म.प्र.शासन वर्जन 3.8.5 Powered by MAP\_IT

❖ ग्राम पर क्लिक करने के उपरांत आवंटित खसरे “लंबित खसरे “ में दिखने लगेंगे।

केवक विसंगति डाटा में से चयनित प्रत्येक ग्राम के ०१ प्रतिशत सर्वे नंबर की जानकारी का सत्यापन





3:29 5G 5G 5G •

नाम- सम्पत ,दलपत ,विपत ,कुलपत ,सम्पतिया ,सिवका ,फुलवंती ,सि...  
खसरा नंबर- 42 [LGD -497197]  
क्षेत्र (हे.)- 0.1000  
खसरे की लोकेशन- 79.6220965881626,21.8005504663925

किसान स्वघोषणा द्वारा प्राप्त डाटा

फसल नाम	खसरा नंबर	बुवाई क्षेत्र (हे.)
किसान स्वघोषणा द्वारा कोई डाटा प्राप्त नहीं हुआ।		

सेटेलाइट से प्राप्त डाटा

फसल नाम	खसरा नंबर	बुवाई क्षेत्र (हे.)
अन्य		0.100

जानकारी

सहमति देने उपरांत पटवारी द्वारा भरी गई जानकारी को निर्णायक मान सुरक्षित कर दिया जायेगा

नहीं हाँ

पटवारी द्वारा भरी गई जानकारी

फसल नाम	जियो टैग स्थिति	बुवाई क्षेत्र (हे.)
धान		0.100

पटवारी से सहमत रिव्यू के लिए भेजें

6:54 5G 5G 5G •

रामपुरी की जानकारी

आवंटित खसरे लंबित खसरे पुनरावलोकन हेतु प्रेषित **स्वीकृत खसरे**

कुल खसरे - 2

**खसरा नंबर : 42**  
सम्पत ,दलपत ,विपत ,कुलपत ,सम्पतिया ,सिवका ,फुलवंती ,सियाबती ,जयवंती ,उज्जो ,सुखवन्ती ,बारो ,समोता ,सुखराम ,कौशल ,किसन ,बिसनलाल ,अनूपा ,राजू ,प्रमिला ,देवेन्द्र ,देवकला  
**क्षेत्र (हे.)-कुल : 0.1000 सर्वे:0.100**

**खसरा नंबर : 43**  
प्रतापकुमार अजयसिंह ना.बा.पिता हिवराजपा.वो खुद सम्पती थ.प.स्व.हिवराज लक्ष्मी पिता चुन्नीलाल कामराज भगवत पि0प्रेमलाल सनौता थ0प0स्व0प्रेमलाल बाबूलाल पुत्र बीरसा  
**क्षेत्र (हे.)-कुल : 0.1600 सर्वे:0.160**

© राजस्व विभाग म.प्र.शासन वर्जन 3.8.5 Powered by MAP\_IT

- ❖ सहमत होने पर इस तरह का पॉपअप मेसेज दिखाई देगा जिसमे हाँ पर क्लिक करना होगा ।
- ❖ तहसीलदार द्वारा स्वीकृत किये गए खसरे "स्वीकृत खसरे" टैब में दिखेंगे।





3:30 T6 T6

नाम- सम्पत ,दलपत ,विपत ,कुलपत ,सम्पतिया ,सिवका ,फुलवंती ,सि...  
खसरा नंबर- 42 [LGD -497197]  
क्षेत्र (हे.)- 0.1000  
खसरे की लोकेशन- 79.6220965881626,21.8005504663925

किसान स्वघोषणा द्वारा प्राप्त डाटा

फसल नाम	खसरा नंबर	बुवाई क्षेत्र (हे.)
किसान स्वघोषणा द्वारा कोई डाटा प्राप्त नहीं हुआ।		

सेटेलाइट से प्राप्त डाटा

असहमति देने उपरांत पटवारी द्वारा भरी गई जानकारी को  
निरस्त मानकर पुनः गिरदावरी हेतु प्रेषित करें

कारण चुने -

☐ फसल गलत है

☐ फसल का क्षेत्रफल गलत है

☐ सिंचाई की स्थिति गलत है

सेव करे हटाएँ

पटवारी से सहमत रिव्यू के लिए भेजें

7:11

रमपुरी की जानकारी

आवंटित खसरे लंबित खसरे पुनरावलोकन हेतु प्रेषित स्वीकृत खसरे

कुल खसरे - 1

खसरा नंबर : 88/2  
बसंती

क्षेत्र (हे.)-कुल : 0.3500 सर्वे:0.350

© राजस्व विभाग म.प्र.शासन वर्जन 3.8.5 Powered by MAP\_IT

- ❖ “रिव्यू के लिए भेजें” बटन पर क्लिक करने के उपरांत तहसीलदार को इस प्रकार से स्क्रीन दिखाई देगी।
- ❖ रिव्यू का कारण चुनने के उपरांत सेव करें बटन पर क्लिक करें।
- ❖ जिस खसरे को तहसीलदार रिव्यू के लिए भेजेंगे वह खसरा “पुनर्विलोकन हेतु प्रेषित” टैब में प्रदर्शित होने लगेंगे।





- ❖ पटवारी रिव्यू के लिए भेजे खसरो पर जब पुनः फसल का डाटा अपलोड करेंगे उसे सत्यापित करने के लिए तहसीलदार को पुनरावलोकन टैब के खसरो पर क्लिक करना होगा ।
- ❖ अगर तहसीलदार पटवारी के डाटा से असहमत है तो उन्हें “स्वयं दर्ज करें” बटन पर क्लिक करना होगा एवं पार्सल लेवल जियो फेन्स के मध्यम से स्वयं फसल की जानकारी दर्ज करनी होगी ।



3:30 5G 5G 5G •

नाम- सम्पत ,दलपत ,विपत ,कुलपत ,सम्पतिया ,सिवका ,फुलवंती ,सि...  
खसरा नंबर- 42 [LGD -497197]  
क्षेत्र (हे.)- 0.1000  
खसरे की लोकेशन- 79.6220965881626,21.8005504663925

किसान स्वघोषणा द्वारा प्राप्त डाटा

फसल नाम	खसरा नंबर	बुवाई क्षेत्र (हे.)
किसान स्वघोषणा द्वारा कोई डाटा प्राप्त नहीं हुआ।		

सेटलाइट से प्राप्त डाटा

फसल नाम

असहमति देने उपरांत पटवारी द्वारा भरी गई जानकारी को निरस्त मानकर पुनः गिरदावरी हेतु प्रेषित करें

कारण चुने -

☐ फसल गलत है

☐ फसल का क्षेत्रफल गलत है

☐ सिंचाई की स्थिति गलत है

सेव करे हटाएँ

पटवारी द्वारा भरी गई जानकारी

फसल नाम	जियो टैग स्थिति	बुवाई क्षेत्र (हे.)
धान		0.100

पटवारी से सहमत रिव्यू के लिए भेजें

7:24 5G 5G 5G •

← रमपुरी की जानकारी

आवंटित खसरे लंबित खसरे पुनरावलोकन हेतु प्रेषित स्वीकृत खसरे

कुल खसरे - 1

आपके द्वारा अभी तक कोई भी जानकारी नहीं जोड़ी गई है

© राजस्व विभाग म.प्र.शासन वर्जन 3.8.5 Powered by MAP\_IT

- ❖ तहसीलदार द्वारा “स्वयं दर्ज करें” बटन पर क्लिक करने के उपरांत, असहमति का कारण चुनकर सेव बटन पर क्लिक करना होगा।
- ❖ उसके उपरांत वह खसरा “पुनरावलोकन हेतु प्रेषित” टैब से हट जायेगा एवं फसल सर्वेक्षण की स्क्रीन स्वतः परदर्शित होने लगेगी।
- ❖ तहसीलदार को स्वयं दर्ज करें खसरों की जानकारी पार्सल लेवल जियो फेन्स के मध्यम से एप द्वारा दर्ज करनी होगी अन्यथा खसरे अस्वीकृत नहीं होंगे।



- ❖ स्वयं दर्ज करें बटन पर क्लिक करने के उपरांत तहसीलदार को इस तरह से खसरे का नक्शा प्रदर्शित होगा एवं खसरे से अनुमानित दूरी भी प्रदर्शित होगी | खसरे की सीमा के बाहर दूरी लाल रंग में दिखाई देगी |
- ❖ खसरे की सीमा में प्रवेश करने के उपरांत खसरे से दूरी हरे रंग में स्वतः प्रदर्शित होगी | जब तक तहसीलदार सीमा के अंदर प्रवेश नहीं करेंगे, फसल दर्ज नहीं कर सकेंगे | फसल दर्ज करने के उपरांत उन्हें फसल की फोटो भी खिंचनी होगी |

16:29 100% 4G

इनायतपुर [358153]

नाम	मो. स्वीक		
खसरा नंबर	218/2	खसरा नं. (है.)	1.1700
घर से अनु. दूरी	NA	खसरे से अनु. दूरी	NA
मोबाइल नंबर	किसान का मोबाइल नंबर लिखें 1		



Google

मौसमी फसलें	वार्षिक फसलें
फलोद्यान/कृषि वानिकी	रिक्त भूमि

12 नंबर लिखें

© 2023 Google. All rights reserved. Version 3.7.11. Powered by MAPS.ME



**अगर प्रदर्शित खसरा सही है  
उस स्थिति में –**

- ▶ पॉइंट 1 किसान का मोबाइल नंबर भरें
- ▶ पॉइंट 2 से खसरे ही लोकेशन पता कर सकते हैं।
- ▶ पॉइंट 3 से गूगल मैप द्वारा उस लोकेशन (खसरे) तक आप नेविगेट कर के जा सकते हैं।
- ▶ पॉइंट 4 के उपयोग से नक्शा रीफ्रेश होगा |
- ▶ नई फसल जोड़ने के लिए मौसमी फसलें, वार्षिक फसलें, फलोद्यान/कृषि वानिकी या रिक्त भूमि में से किसी एक पर क्लिक करें।



मौसमी फसल पर क्लिक करने पर यह स्क्रीन प्रदर्शित होगी।  
सर्वेयर को स्क्रीन पर दिए गए सभी 11 पॉइंट्स को भरना होगा।

- 1- फसल का नाम खोजें
- 2- फसल का नाम
- 3- फसल की विधि
- 4- फसल की किस्म
- 5- बीज के प्रकार
- 6 - फसल प्रयोजन (बीज / दाल / सब्जी )
- 7- जल स्रोत
- 8- फसल की फोटो 1\* खींचना अनिवार्य
- 9 - बुआई का दिनांक
- 10 - मौके पर क्या फसल उपलब्ध है और फसल कटाई उपरान्त, फसल की उपलब्धता के विकल्प को चुनें।
- 11 - भरी हुई फसल को जाँच लें और जोड़े बटन से सभी जानकारी को जोड़े

11:19 4G m WiFi 90%

फसल जोड़ें

एकल मिश्रित सहरोपण

शेष क्षेत्र (है.) 0.0

फसल का नाम सर्च करें.. 1

मक्का 2 फसल की विधि 3

फसल की किस्म चुनें 4 किस्म (किसान 5

बीज 6 सिंचाई व्यवस्था 7

फोटो 1 \* फोटो 2 फोटो 3

8

बुआई की तारीख 9

☒ फसल उपलब्ध है 10 ☐ कटाई उपरान्त

बुआई का क्षेत्र (है.) 1.89

जोड़ें 11

© राजस्व विभाग म.प्र.शासन वर्जन 5.0.9 Powered by MPSeDC





11:13

VoLTE

LTE

13.56

इनायतपुर [358153]

नाम	मो. रफीक		
खसरा नंबर	10	क्षेत्रफल (है.)	0.1100
ग्राम से अनु. दूरी	0.0 मी.	खसरे से अनु. दूरी	81.01 मीटर
मोबाइल नंबर	किसान का मोबाइल नंबर लिखें		

10

1

एकल

ज्वार- अ.

0.11(है.)

अपलोड 2

- ❖ यदि तहसीलदार को लगता है की फसल गलत दर्ज कर दी गई है तो पॉइंट 1 में वह डिलीट बटन को क्लिक करके उसे हटा सकता है, उसके बाद फिर से फसल की जानकारी को अपलोड कर सकता है |
- ❖ पॉइंट 2- अपलोड बटन को दबा कर भरी हुई जानकारी को फाइनल अपलोड किया जाता है |





---

## सारा पोर्टल के माध्यम से – तहसीलदार / नायब तहसीलदार द्वारा फसल सत्यापन की प्रक्रिया

---

केवक विसंगति डाटा में से चयनित प्रत्येक ग्राम के ०१ प्रतिशत सर्वे नंबर की जानकारी का सत्यापन



- ❖ तहसीलदार <https://saara.mp.gov.in/> की वेबसाइट पर लॉग इन करें।
- ❖ लॉगिन करने के लिए वेब जीआईएस से प्राप्त यूजर आइडी एवं पासवर्ड का प्रयोग करें।

स्मार्ट एप्लीकेशन फॉर रेवेन्यू एडमिनिस्ट्रेशन  
(SAARA)  
मध्यप्रदेश शासन

7814

[होम पेज](#) [पासवर्ड भूल गए या नहीं है?](#)

SARA - डिजाइन और विकसित MAP\_IT द्वारा

© आयुक्त भू-अभिलेख, राजस्व विभाग, मध्यप्रदेश शासन



- प्राप्त यूजर आइडी एवं पासवर्ड का प्रयोग करने के पश्चात डैशबोर्ड इस प्रकार से प्रदर्शित होगा।
- तहसीलदार को वेरीफायर एक्टिविटी की लिंक पर क्लिक करना होगा।

**SAARA** Welcome - Shyamsunder singh sarahiya (Nayab Tehsildar) 12 : 58 : 10 : PM Tuesday 3

MODULE : FASAL GIRDAVRI

Home

Dashboard

गिरदावरी कार्य

गिरदावरी रिपोर्ट

पीएम किसान रिपोर्ट

पीएम किसान कार्य

अन्य कार्य

पटवारी ACR

SWAMITV

CMKKY

धारणाधिकार

CMABY

Digital Crop Survey

**Verifier Activity**

डिजिटल फसल सर्वेक्षण (समस्त जिला)

CLICK HERE

डिजिटल फसल सर्वेक्षण पायलट (जिला सिवनी, नीमच)

CLICK HERE

PM Kisan Dashboard-1

CLICK HERE

PM Kisan Dashboard-2

CLICK HERE

PM Kisan Dashboard (Segaregated Name)

CLICK HERE

Fasal Girdavari Dashboard

CLICK HERE

M.P. Kisan Dashboard

CLICK HERE

Patwari ACR Dashboard

CLICK HERE

CCE Dashboard

CLICK HERE



- तहसीलदार को डिजिटल फसल सर्वेक्षण कार्य में “केवल आबंटित खसरे” खसरे में सिस्टम से प्राप्त हर ग्राम के 1 % खसरे प्रदर्शित होंगे |
- ग्राम का चयन करके शो रिकार्ड्स बटन पर क्लिक करने के पश्चात डैशबोर्ड में रेकॉर्ड्स प्रदर्शित होने लगेंगे |

### गिरदावरी कार्य

फसल वर्ष \*

खरीफ 2023-24

जिला \*

सिवनी

तहसील \*

धनौरा

हल्का

पिपरिया भ0

ग्राम

पिपरिया भ0-496421

☒ केवल आबंटित खसरे

Show Records

No records Found



- **कुल खसरे** – तहसीलदार को आवंटित खसरे दिखेंगे |
- **समीक्षा हेतु लंबित खसरे** – तहसीलदार द्वारा जिन खसरों का सत्यापन नहीं किया गया है वो यहाँ दिखेंगे
- **सत्यापित किया गया** – तहसीलदार द्वारा जिन खसरों का सत्यापन पूर्ण कर लिया गया है उन खसरों का रिकार्ड यहाँ देखने को मिलेगा
- **पुनः कार्य हेतु भेज गया** – तहसीलदार द्वारा जिन खसरों को सत्यापन उपरांत पटवारी को पुनरावलोकन के लिए भेज गया है उन खसरों का रेकॉर्ड यहाँ देखने को मिलेगा
- **अस्वीकार्य किया गया** – तहसीलदार द्वारा जिन खसरों को पुनरावलोकन उपरांत स्वयं द्वारा दर्ज करने का निर्णय लिया गया उन खसरों का रिकार्ड यहाँ देखने को मिलेगा
- **रिव्यू पश्चात प्राप्त** – तहसीलदार द्वारा पटवारी को पुनरावलोकन के लिए भेजे गए खसरों से प्राप्त रिकार्ड यहाँ देखने को मिलेगा |
- **रिव्यू पश्चात अनुमोदित** – तहसीलदार द्वारा पटवारी को पुनरावलोकन के लिए भेजे गए खसरों को सत्यापित करने के उपरांत उन खसरों का रिकार्ड यहाँ देखने को मिलेगा
- **रिव्यू पश्चात अनुमोदन हेतु लंबित** – तहसीलदार द्वारा पुनरावलोकन के लिए भेजे गए वो खसरे जिनका फसल सर्वेक्षण पटवारी ने नहीं किया उनका रिकार्ड यहाँ देखने को मिलेगा
- **रिव्यू पश्चात स्वयं द्वारा अपलोड** – तहसीलदार द्वारा अस्वीकार्य किए गए खसरे को स्वयं द्वारा दर्ज करने के उपरांत रिकार्ड यहाँ पर देखने को मिलेगा |

डैशबोर्ड में सभी कार्य करने हेतु इस प्रकार से रेकॉर्ड्स प्रदर्शित होंगे।

फसल वर्ष \*

खरीफ 2023-24

जिला \*

सिवनी

तहसील \*

धनौरा

हल्का

पिपरिया भण्ड

ग्राम

पिपरिया भण्ड-496421

☒ केवल आवंटित खसरे
 ☐ ग्राम के सभी खसरे

Show Records

7

कुल खसरे

देखें

7

समीक्षा कार्य हेतु लंबित

देखें

0

सत्यापित किया गया

देखें

0

पुनः कार्य हेतु भेजा गया

देखें

0

अस्वीकार्य किया गया

देखें

0

प्राप्त

देखें

0

अनुमोदित

देखें

0

अनुमोदन हेतु लंबित

देखें

0

स्वयं द्वारा अपलोड

देखें

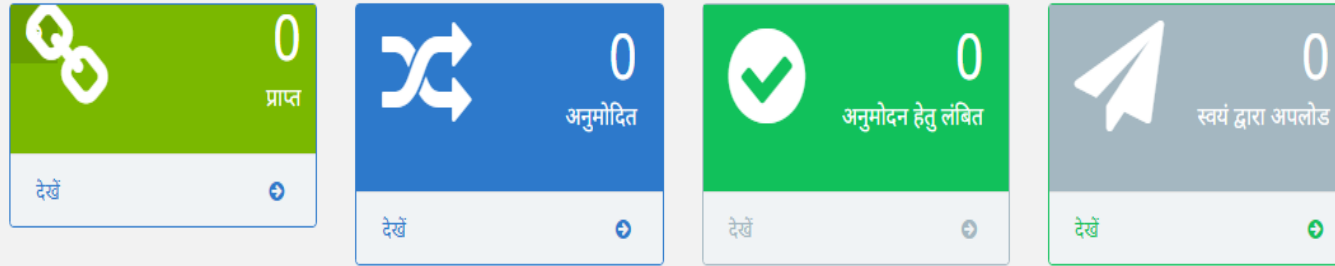




❖ डैशबोर्ड में “देखें” बटन पर क्लिक करने के उपरांत डिटेल्स नीचे दिए गए ग्रिड में दिखने लगेगी।



रिव्यू पश्चात



Action	क्रं	खसरा नंबर	भू स्वामी	खसरा क्षेत्र	भूमि का प्रकार	फसल	प्रविष्टि दिनांक
देखें	1	101	गायत्रीबाई	0.290	निजी	मक्का	31/07/2023
देखें	2	104	सरोज	0.040	निजी	मक्का	31/07/2023
देखें	3	106	प्रेमवती ,विनोद ,मनोज ,राजेश	0.390	निजी	मक्का	31/07/2023
देखें	4	108	श्याम ,कतलसिंह ,रोहलसिंह ,दिपिया	0.280	निजी	मक्का	31/07/2023
देखें	5	113	सवितलाल	0.580	निजी	धान	31/07/2023
देखें	6	114/5/2	बसंतकुमार	0.020	निजी	मक्का	30/07/2023
देखें	7	114/9	जोरवाल	2.520	निजी	मक्का	30/07/2023



- ग्रिड में दिए गए “देखें” बटन को क्लिक करने के पश्चात सभी डिटेल्स इस प्रकार से दिखेंगी |

फसल सर्वेक्षण कार्य

ग्राम कोड

पिपरिया भ0 496421

खसरा नंबर

101

फसल वर्ष

Kharif\_2023

भू स्वामी

गायत्रीबाई


खसरा क्षेत्र

0.290

भूमि का प्रकार

निजी

सर्वेयर द्वारा प्राप्त

क्रं	फसल	बुआई क्षेत्र	प्रविष्टि दिनांक	नक्शा देखें	फसल इमेज
1	मक्का	0.290	7/31/2023 2:35:25 PM	<a href="#">नक्शा देखें</a>	

पटवारी द्वारा नवीन प्राप्त

पटवारी द्वारा कोई रिकॉर्ड प्राप्त नहीं हुआ

किसान द्वारा प्राप्त

किसान द्वारा कोई रिकॉर्ड प्राप्त नहीं हुआ

AI/ML द्वारा प्राप्त

क्रं	फसल	बुआई क्षेत्र	प्रविष्टि दिनांक
1	धान	0.290	8/30/2023 8:23:34 AM

रिजेक्ट अथवा वापस समीक्षा के लिए किये जाने पर कृपया कारण चुनें |

--चुनें--

सत्यापित करें


पुनः समीक्षा के लिए भेजें



- तहसीलदार खसरे का नक्शा, नक्शा देखें लिंक पर क्लिक कर देख सकते हैं। नक्शे में तहसीलदार यह सुनिश्चित कर सकते हैं की फसल सर्वेक्षण पार्सल लेवल जियो फेन्स के माध्यम से किया गया है।

ग्राम कोड	खसरा नंबर	फसल वर्ष		
पिपरिया भ0 496421	101	Kharif_2023		
भू स्वामी	खसरा क्षेत्र	भूमि का प्रकार		
गायत्रीबाई	0.290	निजी		

सर्वेयर द्वारा प्राप्त

क्रं	फसल	बुआई क्षेत्र	प्रविष्टि दिनांक	नक्शा देखें	फसल इमेज
1	मक्का	0.290	7/31/2023 2:35:25 PM	नक्शा देखें	

पटवारी द्वारा नवीन प्राप्त

पटवारी द्वारा कोई रिकॉर्ड प्राप्त नहीं हुआ

किसान द्वारा प्राप्त

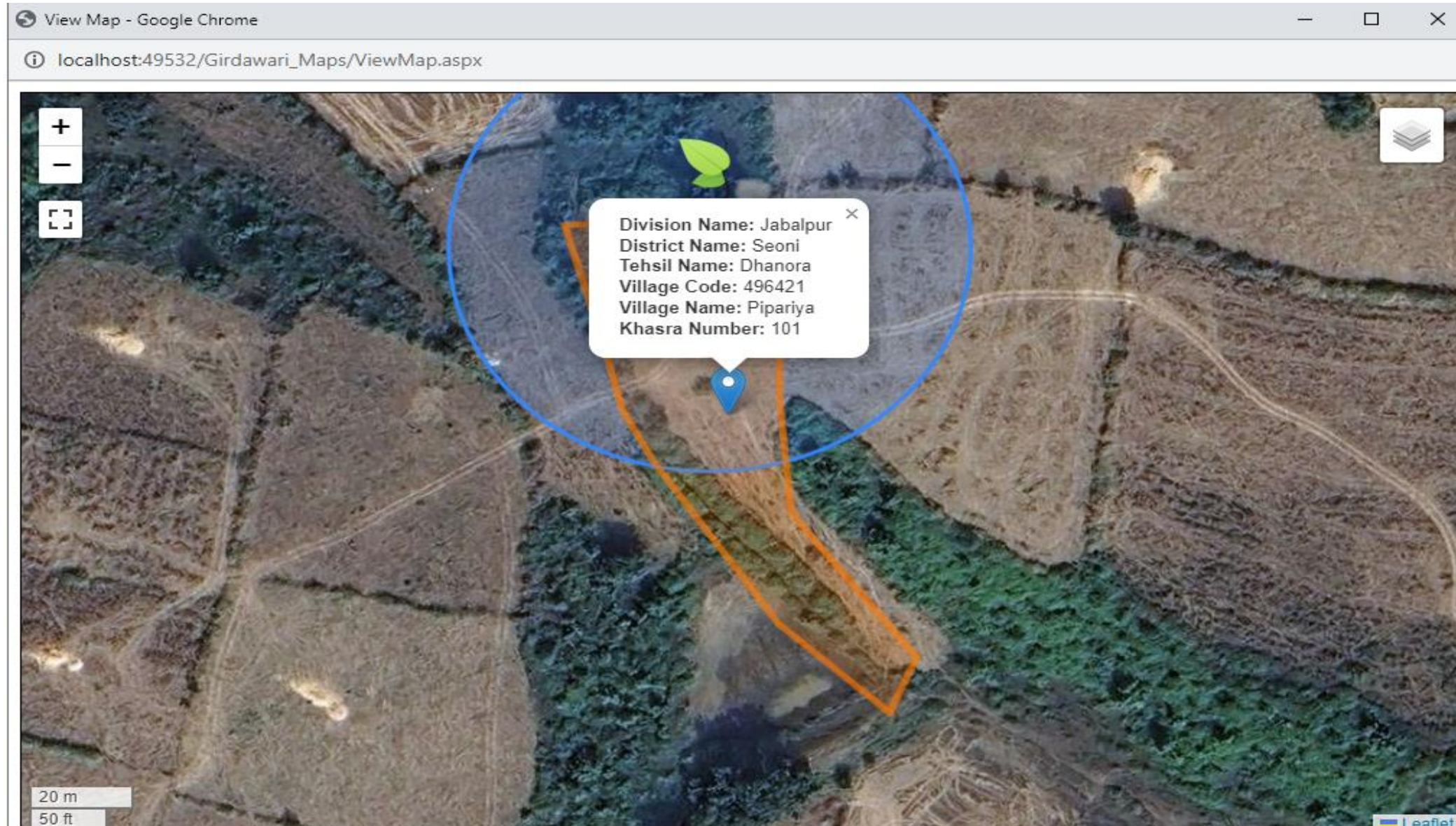
किसान द्वारा कोई रिकॉर्ड प्राप्त नहीं हुआ

AI/ML द्वारा प्राप्त

क्रं	फसल	बुआई क्षेत्र	प्रविष्टि दिनांक
------	-----	--------------	------------------



- नक्शा इस प्रकार से दिखेगा जिसमे फसल दर्ज के स्थान की जानकारी प्रदर्शित होगी ।








- तहसीलदार फसल सर्वेक्षण के डाटा की समीक्षा के उपरांत खसरे को रिव्यू या स्वयं द्वारा दर्ज करने हेतु निचे दिए गए आप्शन को चुनने के पश्चात कारण चुनकर यहाँ से भेज सकते हैं।
- पटवारी के डाटा से असहमति होने के उपरांत तहसीलदार को सारा मोबाईल एप में लॉगिन करके पार्सल लेवल जियो फेन्स के मध्यम फसल की जानकारी स्वयं दर्ज करनी होगी।

ग्राम कोड	खसरा नंबर	फसल वर्ष
पिपरिया भ0 496421	101	Kharif_2023
भू स्वामी	खसरा क्षेत्र	भूमि का प्रकार
गायत्रीबाई	0.290	निजी

सर्वेयर द्वारा प्राप्त

क्रं	फसल	बुआई क्षेत्र	प्रविष्टि दिनांक	नक्शा देखें	फसल इमेज
1	मक्का	0.290	7/31/2023 2:35:25 PM	नक्शा देखें	

पटवारी द्वारा नवीन प्राप्त

पटवारी द्वारा कोई रिकॉर्ड प्राप्त नहीं हुआ

किसान द्वारा प्राप्त

किसान द्वारा कोई रिकॉर्ड प्राप्त नहीं हुआ

AI/ML द्वारा प्राप्त

क्रं	फसल	बुआई क्षेत्र	प्रविष्टि दिनांक
1	धान	0.290	8/30/2023 8:23:34 AM

रिजेक्ट अथवा वापस समीक्षा के लिए किये जाने पर कृपया कारण चुनें।

--चुनें--

--चुनें--

फसल गलत है

फसल का क्षेत्रफल गलत है






---

सारा पोर्टल के माध्यम से –

वेरिफायर (तहसीलदार) द्वारा किसान दावा आपत्ति का निराकरण

---





## सारा पोर्टल से किसान द्वारा किये गये फसल दावा /आपत्ति - स्क्रीन

SAARA

Welcome - Shailja Mishra (Tehsildar)

12 : 17 : 51 : PM Wednesday 1 February 2023

MODULE : FASAL GIRDAVRI

Home

किसान द्वारा किये गये फसल दावा/आपत्ति

तहसील चुनें

मकसूदनगढ़

खोजें

कुल प्राप्त

निराकृत

शेष

ग्राम चुनें

डैशबोर्ड

गिरदावरी कार्य

किसान द्वारा किये गये फसल दावा/आपत्ति

पटवारी द्वारा भेजे गये फसल सुधार अनुरोध

पटवारी लॉगइन/लॉगआउट जानकारी

पदस्थापना स्थिति

गिरदावरी रिपोर्ट

पीएम किसान रिपोर्ट

पीएम किसान कार्य

अन्य कार्य

पटवारी ACR

SWAMITV

CMKKY

CMABY

स्मार्ट एप्लीकेशन फॉर रेवेन्यू एडमिनिस्ट्रेशन (SAARA), मध्यप्रदेश शासन

डिजाइन और विकसित MAP\_IT द्वारा

- तहसीलदार वेब जीआईएस से प्राप्त यूजर आईडी का प्रयोग कर सारा वेब पोर्टल पर लॉगिन करेंगे
- डैशबोर्ड में से किसान द्वारा किए गए दावा/ आपत्ति लिंक पर क्लिक करेंगे
- ड्रॉप डाउन लिस्ट में से तहसील चुनेंगे और खोजे बटन पर क्लिक करेंगे



## सारा पोर्टल से किसान द्वारा किये गये फसल दावा /आपत्ति - स्क्रीन

← → ↻ localhost/saaraweb/Tehsildar/FarmerCropEditRequestList.aspx 90% ☆




**SAARA** Welcome - Shailja Mishra (Tehsildar) 12 : 18 : 15 : PM Wednesday 1 February 2023 [लाग आउट](#)

MODULE : FASAL GIRDAVRI

Home

किसान द्वारा किये गये फसल दावा/आपत्ति

तहसील चुनें  
मकसूदनगढ़ [खोजें](#)

 1 कुल प्राप्त  0 निराकृत  1 शेष

ग्राम चुनें

हल्का	ग्राम	कुल	निराकृत	शेष
00057-खेजड़ा	499346-खेजड़ा	1	0	1

localhost/saaraweb/Tehsildar/FarmerCropEditRequestList.aspx# र रेवेन्यू एडमिनिस्ट्रेशन (SAARA), मध्यप्रदेश शासन डिजाइन और विकसित MAP\_IT द्वारा

गांव का चयन करेगे



# सारा पोर्टल से किसान द्वारा किये गये फसल दावा /आपत्ति - स्क्रीन

SAARA

MODULE : FASAL GIRDAVRI

डैशबोर्ड

गिरदावरी कार्य

किसान द्वारा किये गये फसल दावा/आपत्ति

पटवारी द्वारा भेजे गये फसल सुधार अनुरोध

पटवारी लॉगइन/लॉगआउट जानकारी

पदस्थापना स्थिति

गिरदावरी रिपोर्ट

पीएम किसान रिपोर्ट

पीएम किसान कार्य

अन्य कार्य

पटवारी ACR

SWAMITV

CMKKY

CMABY

Welcome - Shailja Mishra (Tehsildar)

12 : 18 : 38 : PM Wednesday 1 February 2023

लाग आउट

Home

किसान द्वारा किये गये फसल दावा/आपत्ति

तहसील चुनें

मकसूदनगढ़

खोजें

खसरा नं. चुनें पीछे जायें

ग्राम	खसरा नं.	क्या फसल सुधार किया गया?
खेजड़ा	124/4/2/2	नहीं

खसरे का चयन करेंगे



## सारा पोर्टल से किसान द्वारा किये गये फसल दावा /आपत्ति - स्क्रीन

SAARA

Welcome - Shailja Mishra (Tehsildar)

12 : 19 : 37 : PM Wednesday 1 February 2023

लाग आउट

MODULE : FASAL GIRDAVRI

डैशबोर्ड

गिरदावरी कार्य

किसान द्वारा किये गये फसल दावा/आपत्ति

पटवारी द्वारा भेजे गये फसल सुधार अनुरोध

पटवारी लॉगइन/लॉगआउट जानकारी

पदस्थापना स्थिति

गिरदावरी रिपोर्ट

पीएम किसान रिपोर्ट

पीएम किसान कार्य

अन्य कार्य

पटवारी ACR

SWAMITV

CMKKY

CMABY

तहसील चुन

मकसूदनगढ़

खोजें

चुनें हुए खसरे की जानकारी पीछे जायें

जिला	तहसील	आर. आई. सर्किल	हल्का	ग्राम	खसरा नं
06-गुना	03-मकसूदनगढ़	01-जामनेर	00057-खेजड़ा	224-खेजड़ा	124/4/2/2

वर्तमान जानकारी

खसरा नं	खसरा क्षेत्र.(हे.)	फसल का नाम	श्रेणी	सिंचित/असिंचित	बोव ाई क्षेत्र.(हे.)
124/4/2/2	0.418	गेहूँ	Seasonal	सिंचित	0.418

चाही गयी जानकारी(किसान द्वारा दर्ज की गयी)

खसरा नं	खसरा क्षेत्र.(हे.)	फसल का नाम	श्रेणी	बोवाई क्षेत्र.(हे.)	सिंचित/असिंचित	फसल सुधार कारण	निवेदक(किसान) मो.नं.	अनुरोध दिनांक	स्थिति	तहसीलदार टिप्पणी	तहसीलदार द्वारा अमल	Latitude	Longitude
124/4/2/2	0.418	चना	दाल	0.418	सिंचित	Daava Aapatti	9654148163	01-02-2023 12:08:36	विचाराधीन			23.23816	77.42660

तहसीलदार टिप्पणी

TYHTGVH

सुरक्षित करें निरस्त करें

- किसान द्वारा फसल पर की गई दावा आपत्ती पर तहसीलदार अपने टिप्पणी लिखेंगे और सुरक्षित करेंगे
- किसान द्वारा फसल पर की गई दावा आपत्ती पर तहसीलदार खसरे पर जाकर निरीक्षण भी कर सकते है





## सारा पोर्टल से किसान द्वारा किये गये फसल दावा /आपत्ति - स्क्रीन

SAARA Welcome - Shailja Mishra (Tehsildar) 12 : 20 : 06 : PM Wednesday 1 February 2023 लॉग आउट

MODULE : FASAL GIRDAVRI

देशबोर्ड  
गिरदावरी कार्य  
किसान द्वारा किये गये फसल दावा/आपत्ति  
पटवारी द्वारा भेजे गये फसल सुधार अनुरोध  
पटवारी लॉगइन/लॉगआउट जानकारी  
पदस्थापना स्थिति  
गिरदावरी रिपोर्ट  
पीएम किसान रिपोर्ट  
पीएम किसान कार्य  
अन्य कार्य  
पटवारी ACR  
SWAMITV  
CMKKY  
CMABY

वर्तमान जानकारी

खसरा नं	खसरा क्षेत्र.(हे.)	फसल का नाम	श्रेणी	सिंचित/असिंचित	बोव ाई क्षेत्र.(हे.)
124/4/2/2	0.418	गेहूँ	Seasonal	सिंचित	0.418

चाही गयी जानकारी(किसान द्वारा दर्ज की गयी)

खसरा नं	खसरा क्षेत्र.(हे.)	फसल का नाम	श्रेणी	बोवाई क्षेत्र.(हे.)	सिंचित/असिंचित	फसल सुधार कारण	निवेदक(किसान) मो.नं.	अनुरोध दिनांक	स्थिति	तहसीलदार टिप्पणी	तहसीलदार द्वारा अमल	Latitude	Longitude
124/4/2/2	0.418	चना	दाल	0.418	सिंचित	Daava Aapatti	9654148163	01-02-2023 12:08:36	विचाराधीन			23.23816	77.42660

तहसीलदार टिप्पणी

TYHTGVH

सुरक्षित करें निरस्त करें

स्मार्ट एप्लिकेशन फॉर रेवेन्यू एडमिनिस्ट्रेशन (SAARA), मध्यप्रदेश शासन डिजाइन और विकसित MAP\_IT द्वारा


- किसान के द्वारा की गई फसल दावा आपत्ति पर निर्णय सुरक्षित करने पर पॉप अप संदेश स्क्रीन पर दिखेगा
- किसान द्वारा फसल पर की गई दावा आपत्ती को तहसीलदार द्वारा स्वीकार कर लिया जाएगा

---

सारा पोर्टल के माध्यम से –  
इंस्पेक्शन ऑफिसर के ऑन बोर्डिंग की प्रक्रिया

---

---





- सारा पोर्टल में एसएलआर लॉग इन के अंदर इंस्पेक्शन ऑफिसर विलेज असाइनमेंट की लिंक से इंस्पेक्शन ऑफिसर को ग्राम आवंटित किये जायेंगे।
- एक तहसील में एक से ज्यादा इंस्पेक्शन ऑफिसर की मैपिंग की जा सकेगी।

The screenshot displays the SARAL portal interface. On the left is a dark sidebar menu with various options. The 'Inspection Village Assignment' option is highlighted with a red rectangular border. The main content area on the right features three white cards, each with a title and a 'CLICK HERE' button.

Menu Item	Main Card Title	Action
डैशबोर्ड	डिजिटल फसल सर्वेक्षण (समस्त जिला)	CLICK HERE
फसल कटाई प्रयोग	PM Kisan Dashboard-2	CLICK HERE
गिरदावरी कार्य	M.P. Kisan Dashboard	CLICK HERE
गिरदावरी रिपोर्ट		
पीएम किसान रिपोर्ट		
अन्य कार्य		
पटवारी ACR		
पटवारी सविलियन		
SWAMITV		
CMKKY		
पटवारी लेपटॉप		
MIG Census		
सर्वे/री-सर्वे		
Digital Crop Survey		
<b>Inspection Village Assignment</b>		



- DDA कार्यालय द्वारा पंजीकृत एवं एम् पी भू लेख पोर्टल पर पंजीकृत यूजर ग्राम आवंटन हेतु उपलब्ध होंगे
- एक तहसील के अंदर 20% ग्राम का आवंटन सिस्टम द्वारा किया जायेगा।
- सिस्टम द्वारा चुने गए 20% ग्राम के प्रत्येक ग्राम में 1% या ग्राम के काम से काम 10 निजी सर्वे नंबर जो अधिक हो, विसंगति खसरो का आवंटन इंस्पेक्शन ऑफिसर को किया जायेगा।
- इंस्पेक्शन ऑफिसर को ग्राम से मैप करने के लिए पहले जिले का चयन करना होगा, तहसील का चयन करना होगा, तत्पश्चात अंत में ग्राम का चयन करना होगा।
- ग्राम के ड्रॉप डाउन के अंतर्गत सिस्टम द्वारा चुने गए 20% ग्राम ही प्रदर्शित होंगे।
- ग्राम का चयन करने के पश्चात जिस भी पदाधिकारी को ग्राम के साथ मैप करना है उस पदनाम का चयन करना होगा।
- तहसील के अंतर्गत उस पदनाम के सभी अधिकारियों की लिस्ट यूजर नेम में प्रदर्शित होगी, जिस पदाधिकारी को चुने हुए ग्रामों के साथ मैप करना है उसका चयन करके सुरक्षित करें बटन पर क्लिक करें।
- इंस्पेक्शन ऑफिसर ग्राम की मैपिंग के पश्चात 1% खसरे सिस्टम द्वारा आवंटित की जाएगी
- ग्राम आवंटन के 1 घंटे पश्चात सिस्टम द्वारा खसरा आवंटन ।



## गिरदावरी: निरीक्षण अधिकारी-मेपिंग

जिला \*

तहसील \*

ग्राम

रोल \*

यूजर टाइप \*

यूजर नेम \*

सुरक्षित करें

### पूर्व में मेप किये गए निरीक्षण अधिकारी की ग्राम से लिस्ट

क्रं	जिला	तहसील	आवंटित भू कोड	आवंटित ग्राम	यूजर टाइप	यूजर नेम	नाम
1	सिवनी	कुरई	497229	सिल्लारी	Revenue Inspector	360005815	Anil Mishra





- इन्स्पेक्शन ऑफिसर की ग्राम मैपिंग के पश्चात भी मैपिंग अपडेट की जा सकती है | जिन ग्रामों की मैपिंग हो चुकी होगी वे ग्राम के ड्रॉप डाउन में लाल रंग में प्रदर्शित होंगे एवं जिन ग्रामों की मैपिंग होना बाकी है वो सफेद रंग में प्रदर्शित होंगे |
- मैपिंग अपडेट करने के लिए लाल रंग में प्रदर्शित ग्राम को सिलेक्ट करना होगा एवं पदनाम एवं यूजर सिलेक्ट करके सुरक्षित करें बटन पर क्लिक करना होगा |

[Home](#)

**गिरदावरी: निरीक्षण अधिकारी-मैपिंग**

**जिला \***  
बालाघाट

**तहसील \***  
किरनापुर

**रोल \***  
निरीक्षण अधिकारी

**यूजर टाइप \***  
--चुनें--

**ग्राम**  
--चुनें--  
कटंगी - 497850  
निमदेवाडा - 497856  
सोनपुरी - 497866  
मड़कामडई - 497867  
डुंडेरा - 497874  
असरमा - 497876  
नन्दोरा - 497881  
मड़कापार - 497885  
मोरवाही - 497889  
कटोरी - 497890  
कंडरा - 497898  
कलकत्ता - 497899  
बटामा - 497900  
बेलगांव - 497901  
सिवनीखुर्द - 497905  
सेवती - 497927  
अकोला - 497932  
गोपालपुर - 497934  
नम्बरटोला - 497939  
भक्करोला - 497951

सुरक्षित करें

**पूर्व में मैप किये गए निरीक्षण अधिकारी की ग्राम से लिस्ट (नोट: खसरे की जानकारी प्रत्येक 1 घंटे बाद दर्शित होगी )**


क्र	जिला	तहसील	आवंटित भू कोड	आवंटित ग्राम	यूजर टाइप	यूजर नेम	नाम	आवंटित कुल खसरे	आवंटित खसरे
1	बालाघाट	किरनापुर	497818	पिपरझर्री	ग्रामीण कृषि विस्तार अधिकारी	9644240422	Ranjana bhaladhare	19	413/5,17/2,31
2	बालाघाट	किरनापुर	497822	सालेटेका	Nayab Tehsildar	120004239	KANHAIYA LAL TEKAM	18	262,357/2,152
3	बालाघाट	किरनापुर	497824	मरीं	ग्रामीण कृषि विस्तार अधिकारी	9644240422	Ranjana bhaladhare	10	391/2/2,216,3
4	बालाघाट	किरनापुर	497825	ओकासी	ग्रामीण कृषि विस्तार अधिकारी	9165605413	maheswari bhaladhare	10	217/2,96/4,112/3,95/4,214/3,195/6,59/4,195/1,217/1,4/1
5	बालाघाट	किरनापुर	497829	सिंगौड़ी	Tehsildar	181016523	PURNIMA BHAGAT	22	454/2/1/1/1/1/1/2,414/2,44/2,433/2,169/2,528/7,134/5,72/15,114/3/2,318/1,418/1/1,267,24/4,454/2/1/2,359/2,529/7,293/1/2,396/1
6	बालाघाट	किरनापुर	497835	बटरमारा	ग्रामीण कृषि विस्तार अधिकारी	9131697922	poornima raut	10	110/4,142/5,43,170/1,62/2,34/2,79/2,140/2,141/3,253/5/2
7	बालाघाट	किरनापुर	497845	कोहका	Revenue	230009709	BHAG	10	98/2,196/1,15/3/1/1,205/2,256/2,47/5,267,245,3,288/3

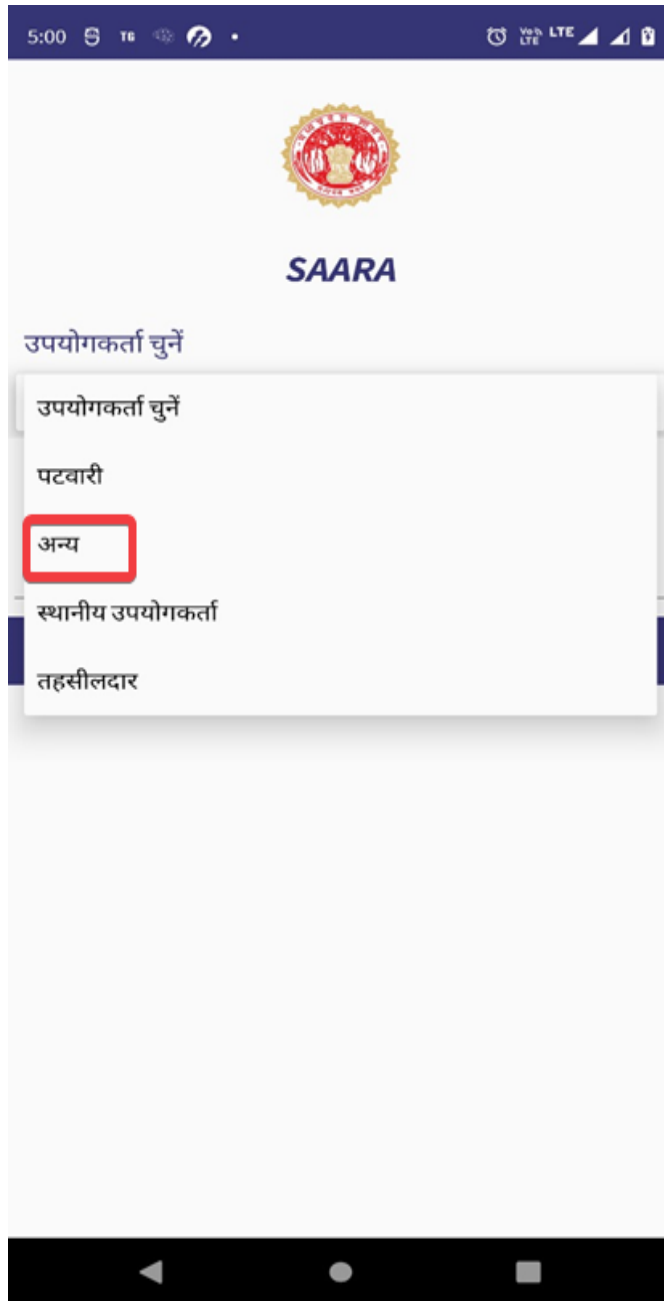
---

सारा एप के माध्यम से –

इंस्पेक्शन ऑफिसर द्वारा फसल सत्यापन की प्रक्रिया

---





- इंस्पेक्शन ऑफिसर सारा मोबाइल एप का अपडेट वर्जन प्ले स्टोर से डाउनलोड करेंगे।
- तत्पश्चात सारा एप में उपयोगकर्ता ड्रापडाउन से “अन्य” ऑप्शन पर क्लिक करेंगे एवं पहले से प्राप्त यूजर आईडी को दर्ज करेंगे। यूजर आईडी दर्ज के पश्चात उन्हें OTP प्राप्त होगा, OTP दर्ज कर जमा करें बटन पर क्लिक करेंगे।

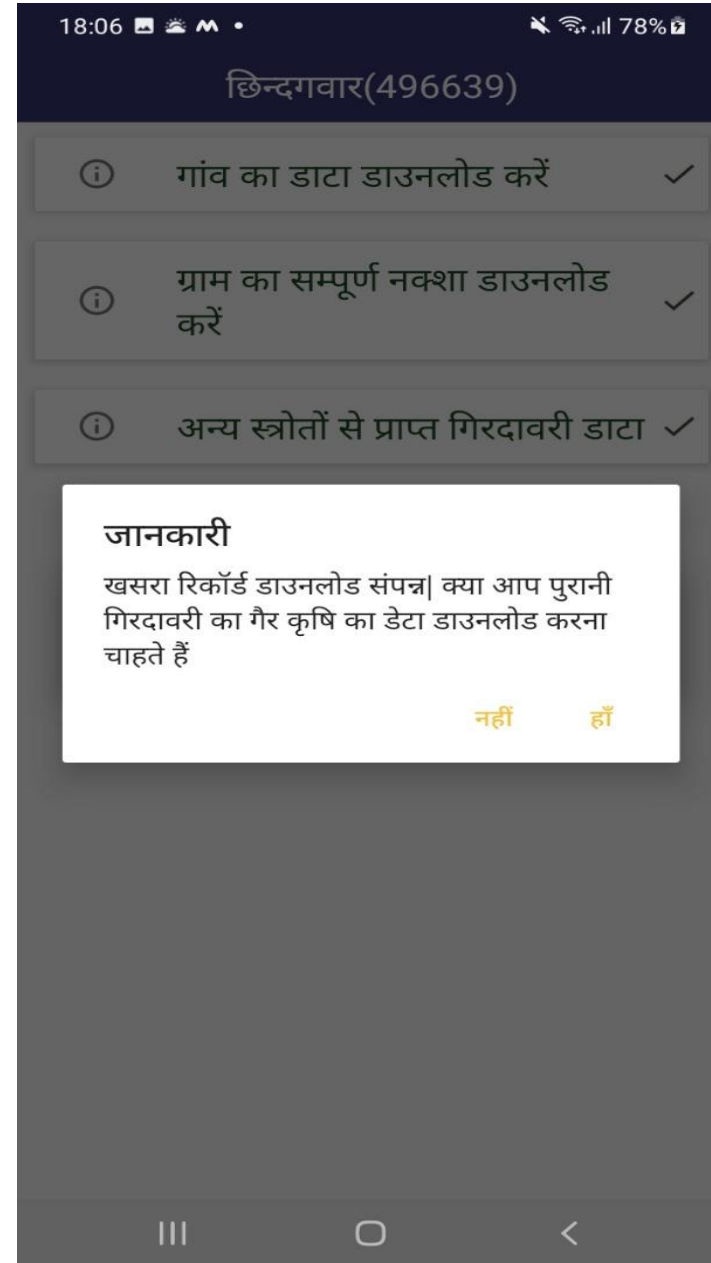
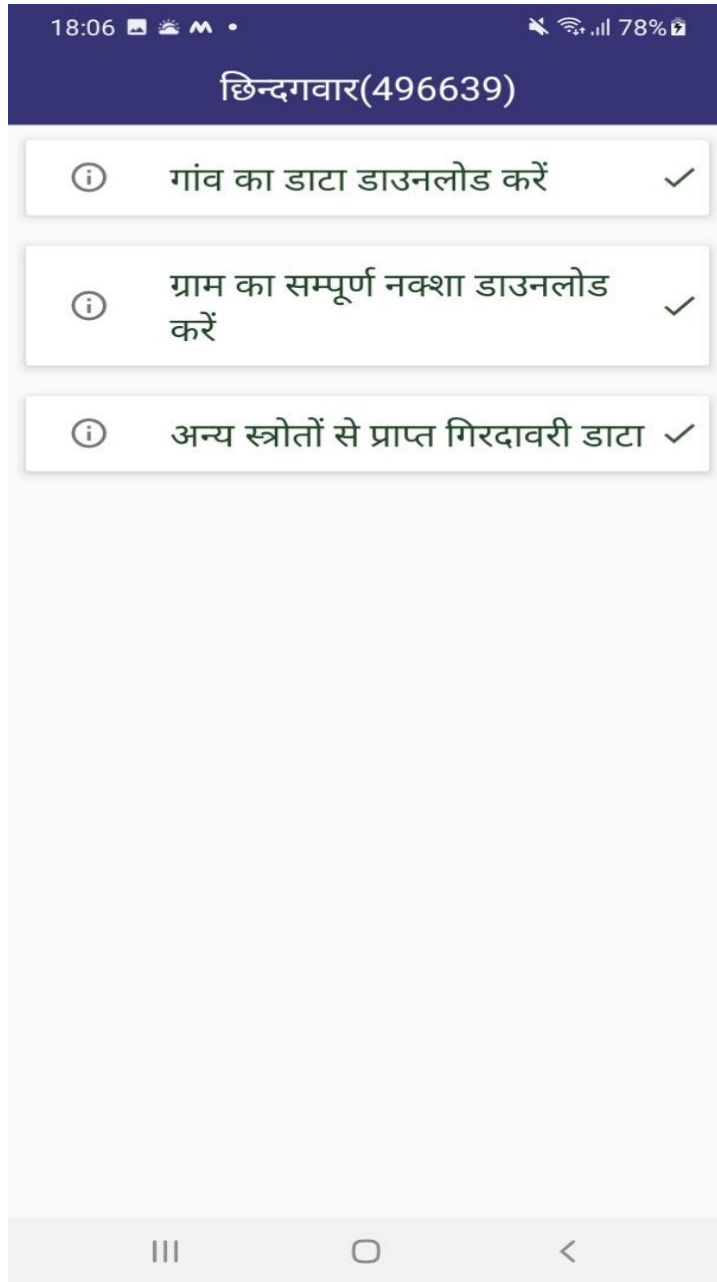


- लॉग इन करने के पश्चात डैशबोर्ड में DCS बटन पर क्लिक करेंगे ।


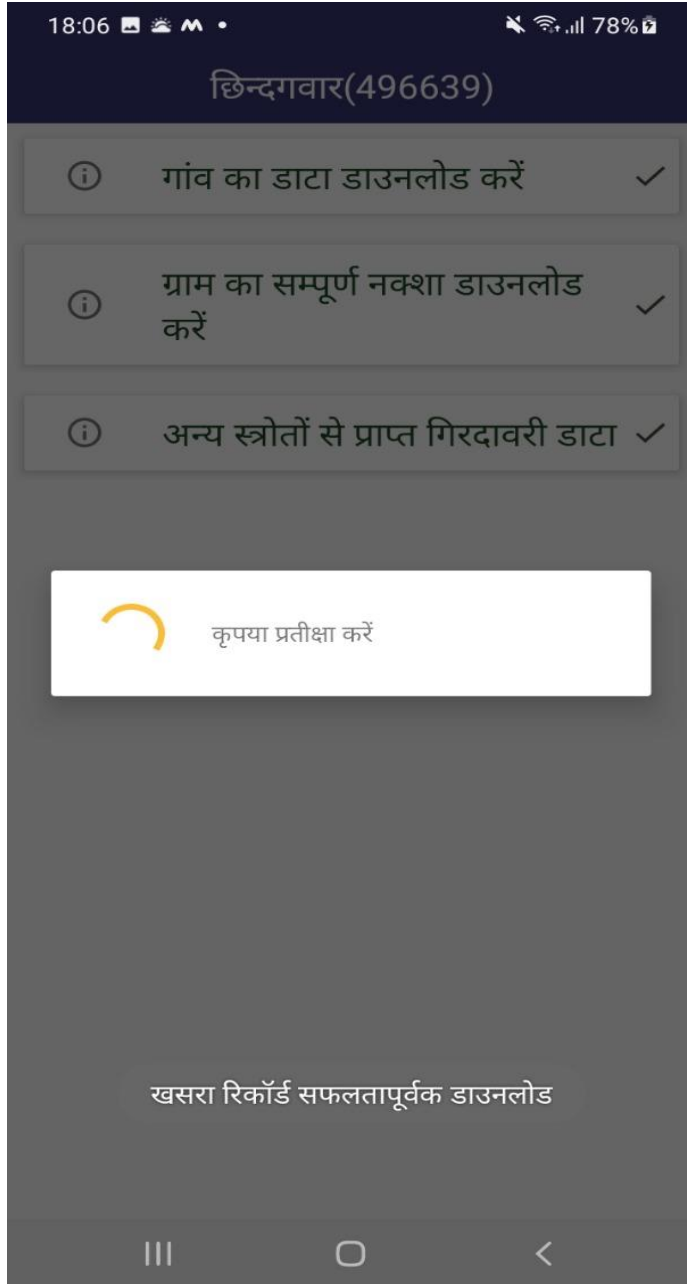


- डाउनलोड बटन पर क्लिक करने के उपरांत आवंटित ग्राम की सूची प्रदर्शित होगी।
- गाँव का डाटा डाउनलोड करने के लिए डाउनलोड अपूर्ण बटन पर क्लिक करें।





- गाँव का डाटा, नक्शा, एवं अन्य स्तोत्र की गिरदावरी डाउनलोड होने के उपरांत टिक (✓) निशान प्रदर्शित होगा ।
- गाँव का डाटा डाउनलोड होने पर गैर कृषि का पुराना डाटा भी डाउनलोड किया जा सकता है ।



- डाटा डाउनलोड होने के पश्चात पिछली स्क्रीन पर जाकर DCS जांच बटन को क्लिक करके ग्राम को चुनें।



18:07 78%

छिन्दगवार की जानकारी

आवंटित खसरे अपलोड हेतु बाकी

कुल खसरे - 10

	खसरा नंबर : 85/2 सीताबाई	क्षेत्र (हे.)-कुल : 1.1000	सर्वे:1.100	
	खसरा नंबर : 93/1 सूर्यकांत नाबा	क्षेत्र (हे.)-कुल : 0.5100	सर्वे:0.0	
	खसरा नंबर : 148 ज्योति सनोडिया	क्षेत्र (हे.)-कुल : 1.7000	सर्वे:0.0	
	खसरा नंबर : 197/2 कौडी लाल	क्षेत्र (हे.)-कुल : 0.3800	सर्वे:0.0	
	खसरा नंबर : 205/6 ललितकुमार	क्षेत्र (हे.)-कुल : 0.1200	सर्वे:0.120	
	खसरा नंबर : 381/2 राजशंकर			

© राजस्व विभाग म.प्र.शासन वर्जन 3.8.5 Powered by MAP\_IT

18:07 78%

छिन्दगवार की जानकारी

आवंटित खसरे अपलोड हेतु बाकी

खसरा नंबर डाले सर्च करें

कुल खसरे - 7

	खसरा नंबर : 93/1 सूर्यकांत नाबा	क्षेत्र (हे.)-कुल : 0.5100	सर्वे:0.0	
	खसरा नंबर : 148 ज्योति सनोडिया	क्षेत्र (हे.)-कुल : 1.7000	सर्वे:0.0	
	खसरा नंबर : 197/2 कौडी लाल	क्षेत्र (हे.)-कुल : 0.3800	सर्वे:0.0	
	खसरा नंबर : 381/2 ठाकुरराम	क्षेत्र (हे.)-कुल : 2.0000	सर्वे:0.0	
	खसरा नंबर : 386/5 धीरेंद्रसिंह	क्षेत्र (हे.)-कुल : 1.5800	सर्वे:0.0	

© राजस्व विभाग म.प्र.शासन वर्जन 3.8.5 Powered by MAP\_IT

- ग्राम का चयन करने के उपरांत स्क्रीन पर आवंटित खसरे और अपलोड हेतु खसरे टैब प्रदर्शित होने लगेंगे।
- आवंटित खसरे टैब में सभी आवंटित खसरे प्रदर्शित होंगे।
- अपलोड हेतु बाकी में वह खसरे प्रदर्शित होंगे जिन पर जांच कार्य लंबित है।



12:07

नाम- ललितकुमार  
खसरा नंबर- 205/6 [LGD -496639]  
क्षेत्र (हे.)- 0.1200  
वर्तमान लोकेशन- 23.2382576,77.4266262

ग्राम से अनु. दूरी 230596.38 मी. खसरे से अनु. दूरी 230968.75 मी.

सेटेलाइट से प्राप्त डाटा ✓

सर्वेयर द्वारा भरी गई जानकारी ✓

**पटवारी द्वारा भरी गई जानकारी**

फसल नाम	जियो टैग स्थिति	बुवाई क्षेत्र (हे.)
धान		0.120

Google

पटवारी से सहमत स्वयं दर्ज करें

© राजस्व विभाग म.प्र.शासन वर्जन 3.8.6 Powered by MAP\_IT

18:08 78%

नाम  
खसरा नंबर  
ग्राम से अनु.  
मोबाइल नं.

Latitude : 22.2343026  
Longitude : 79.4009368  
2023-08-30 10:22:09.408

फसल का नाम : धान  
क्षेत्रफल (हे.) : 0.51

फलो

© राजस्व विभाग म.प्र.शासन वर्जन 3.8.5 Powered by MAP\_IT

- जांच हेतु खसरे पर क्लिक करने के उपरांत इस प्रकार से स्क्रीन प्रदर्शित होगी जहां पर सभी स्रोत से प्राप्त फसल का डाटा प्रदर्शित होगा किन्तु इन्स्पेक्शन ऑफिसर को सिर्फ पटवारी से प्राप्त डाटा का ही सत्यापन करना होगा।
- फसल की इमेज को देखने के लिए फसल के फोटो पर क्लिक करके उसे देखा जा सकता है।





19:55 77%

नाम- सूर्यकांत नाबा  
खसरा नंबर- 93/1 [LGD -496639]  
क्षेत्र (हे.)- 0.5100  
खसरे की लोकेशन- 79.401407971157  
,22.2335380105748

पटवारी द्वारा भरी गई जानकारी

फसल नाम जियो टैग स्थिति बुवाई क्षेत्र (हे.)

धान 0.510

जानकारी

सहमति देने उपरांत पटवारी द्वारा भरी गई जानकारी को निर्णायक मान सुरक्षित करने के लिए फोटो खींचना पड़ेगा

नहीं हां

पटवारी से सहमत स्वयं दर्ज करें

19:56 77%

Latitude : 23.2382806  
Longitude : 77.4265677  
2023-10-26 19:56:31.912

फसल का नाम : धान  
क्षेत्रफल (हे.) : 0.5100

✓ ✗

- इंस्पेक्शन ऑफिसर अगर पटवारी द्वारा भरी गयी जानकारी से सहमत हैं तो उन्हें फसल की जियो टैग फोटो खींच कर अपलोड करना होगा एवं टिक (✓) पर क्लिक करना होगा |





3:29 5G 70 100% LTE

नाम- सम्पत ,दलपत ,विपत ,कुलपत ,सम्पतिया ,सिवका ,फुलवंती ,सि...  
खसरा नंबर- 42 [LGD -497197]  
क्षेत्र (हे.)- 0.1000  
खसरे की लोकेशन- 79.6220965881626,21.8005504663925

किसान स्वघोषणा द्वारा प्राप्त डाटा

फसल नाम	खसरा नंबर	बुवाई क्षेत्र (हे.)
किसान स्वघोषणा द्वारा कोई डाटा प्राप्त नहीं हुआ।		

सेटेलाइट से प्राप्त डाटा

फसल नाम	खसरा नंबर	बुवाई क्षेत्र (हे.)
अन्य		0.100

जानकारी

सहमति देने उपरांत पटवारी द्वारा भरी गई जानकारी को निर्णायक मान सुरक्षित कर दिया जायेगा

नहीं हाँ

पटवारी द्वारा भरी गई जानकारी

फसल नाम	जियो टैग स्थिति	बुवाई क्षेत्र (हे.)
धान		0.100

पटवारी से सहमत स्वयं दर्ज करें

19:57 77%

छिन्दगवार की जानकारी

आवंटित खसरे अपलोड हेतु बाकी

कुल खसरे - 10

	खसरा नंबर : 85/2 सीताबाई	क्षेत्र (हे.)-कुल : 1.1000 सर्वे:1.100	ग्रीन
	खसरा नंबर : 93/1 सूर्यकांत नाबा	क्षेत्र (हे.)-कुल : 0.5100 सर्वे:0.0	Red
	खसरा नंबर : 148 ज्योति सनोडिया	क्षेत्र (हे.)-कुल : 1.7000 सर्वे:0.0	Red
	खसरा नंबर : 197/2 कौडी लाल	क्षेत्र (हे.)-कुल : 0.3800 सर्वे:0.0	Red
	खसरा नंबर : 205/6 ललितकुमार	क्षेत्र (हे.)-कुल : 0.1200 सर्वे:0.120	Green
	खसरा नंबर : 381/2 राजेश्वर		Red

© राजस्व विभाग म.प्र.शासन वर्जन 3.8.5 Powered by MAP\_IT

- सहमती देने के उपरांत इन्स्पेक्शन ऑफिसर द्वारा भरी गई जानकारी निर्णायक हो कर सेव हो जाएगी ।
- जांच पूर्ण कर लिए गए खसरे आवंटित खसरे टैब में हरे रंग से प्रदर्शित होने लगेंगे।



12:26 91%

नाम- नोखेलाल पिता चौधरीलाल सल्लाम  
खसरा नंबर- 329 [LGD -496721]  
क्षेत्र (हे.)- 1.2700  
वर्तमान लोकेशन- 23.2381726,77.4266111

ग्राम से अनु. दूरी	0.0 मी.	खसरे से अनु. दूरी	0 मी.
--------------------	---------	-------------------	-------

पटवारी द्वारा भरी गई जानकारी को अस्वीकार करने पर आपको खसरे पर जाकर पुनः गिरदावरी करनी होगी

कारण चुने -

☐ फसल गलत है

☐ फसल का क्षेत्रफल गलत है

☐ सिंचाई की स्थिति गलत है

सेव करे      हटाएँ

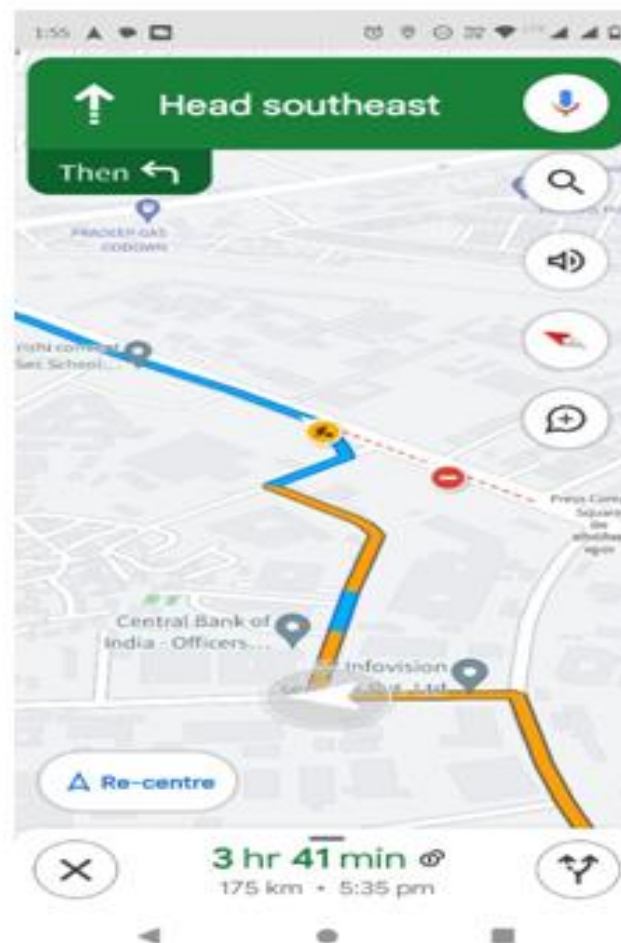
पटवारी से सहमत      स्वयं दर्ज करें

© राजस्व विभाग म.प्र.शासन      वर्जन 3.8.6      Powered by MAP\_IT

- इंस्पेक्शन ऑफिसर अगर पटवारी द्वारा भरी गयी जानकारी से असहमत हैं तो उन्हें स्वयं दर्ज करें बटन पर क्लिक करना होगा |
- असहमति दर्ज के उपरांत उन्हें कारण अंकित कर पार्सल लेवल जिओ फेंस के माध्यम से स्वयं फसल की जानकारी दर्ज करनी होगी |
- असहमति दर्ज करते ही स्वतः ही फसल सर्वेक्षण की स्क्रीन प्रदर्शित होने लगेगी



- स्वयं दर्ज करें बटन पर क्लिक करने के उपरांत खसरे का नक्शा प्रदर्शित होगा एवं खसरे से अनुमानित दूरी भी प्रदर्शित होगी | खसरे की सीमा के बाहर दूरी लाल रंग में दिखाई देगी |
- खसरे की सीमा में प्रवेश करने के उपरांत खसरे से दूरी हरे रंग में स्वतः प्रदर्शित होगी | जब तक इन्स्पेक्शन ऑफिसर सीमा के अंदर प्रवेश नहीं करेंगे, फसल दर्ज नहीं कर सकेंगे | फसल दर्ज करने के उपरांत उन्हें फसल की फोटो भी खींचनी होगी |



अगर प्रदर्शित खसरा मही है  
उस स्थिति में –

- ▶ पॉइंट 1 किसान का मोबाइल नंबर भरें
- ▶ पॉइंट 2 से खसरे ही लोकेशन पता कर सकते हैं।
- ▶ पॉइंट 3 से गूगल मैप द्वारा उस लोकेशन (खसरे) तक आप नेविगेट कर के जा सकते हैं।
- ▶ पॉइंट 4 के उपयोग से नक्शा रिफ्रेश होगा ।
- ▶ नई फसल जोड़ने के लिए मोसमी फसलें, वार्षिक फसलें, फलोद्यान/कृषि वानिकी या रिक्त भूमि में से किसी एक पर क्लिक करें।



मौसमी फसल पर क्लिक करने पर यह स्क्रीन प्रदर्शित होगी।  
सर्वेयर को स्क्रीन पर दिए गए सभी 11 पॉइंट्स को भरना होगा।

- 1- फसल का नाम खोजें
- 2- फसल का नाम
- 3- फसल की विधि
- 4- फसल की किस्म
- 5- बीज के प्रकार
- 6 - फसल प्रयोजन (बीज / दाल / सब्जी )
- 7- जल स्रोत
- 8- फसल की फोटो 1\* खींचना अनिवार्य
- 9 - बुआई का दिनांक
- 10 - मौके पर क्या फसल उपलब्ध है और फसल कटाई उपरान्त, फसल की उपलब्धता के विकल्प को चुनें।
- 11 - भरी हुई फसल को जाँच लें और जोड़े बटन से सभी जानकारी को जोड़े

11:19 4G m Wi-Fi 90%

फसल जोड़ें

एकल मिश्रित सहरोपण

शेष क्षेत्र (है.) 0.0

फसल का नाम सर्च करें.. 1

मक्का 2 फसल की विधि 3

फसल की किस्म चुनें 4 किस्म (किसान 5

बीज 6 सिंचाई व्यवस्था 7

फोटो 1 \* फोटो 2 फोटो 3

8

बुआई की तारीख 9

☒ फसल उपलब्ध है 10 ☐ कटाई उपरान्त

बुआई का क्षेत्र (है.) 1.89

जोड़ें 11

© राजस्व विभाग म.प्र.शासन वर्जन 5.0.9 Powered by MPSeDC





11:13 100% VoLTE LTE 13.56

इनायतपुर [358153]

नाम	मो. रफीक		
खसरा नंबर	10	क्षेत्रफल (है.)	0.1100
ग्राम से अनु. दूरी	0.0 मी.	खसरे से अनु. दूरी	81.01 मीटर
मोबाइल नंबर	किसान का मोबाइल नंबर लिखें		

10 1 एकल ज्वार- अ. 0.11(है.)

अपलोड 2

- यदि इंस्पेक्शन ऑफिसर को लगता है की फसल गलत दर्ज कर दी गई है तो पॉइंट 1 में वह डिलीट बटन पर क्लिक करके उसे हटा सकते है, उसके बाद फिर से फसल की जानकारी को अपलोड कर सकते है |
- पॉइंट 2- अपलोड बटन को दबा कर भरी हुई जानकारी को फाइनल अपलोड किया जाता है |





---

## सारा एप के माध्यम से – टिकट दर्ज करने की प्रक्रिया

---

---



**Saara**

**डिजिटल क्रॉप सर्वे**  
प्रारंभिक दिनांक: 24 Jul 2023 से 25 Oct 2023 तक.  
कुल : 1324  
सत्यापित : 598  
शेष : 726

क्षति सर्वे    स्वामित्व    मुख्यमंत्री किसान कल्याण योजना

धारणाधिकार    किसान गिरदावरी    सीमांक

मुख्यमंत्री आवासीय भू-अधिकार योजना    MI Census    प्रतिवेदन

ग्राम नक्शा    ग्रीष्मकालीन फसल    मेरी प्रोफाइल

नगरीय सर्वे    नगरेत्तर सर्वे    टिकटिंग टूल    लॉगआउट

© राजस्व विभाग म.प्र.शासन    वर्जन 3.8    Powered by MAP\_IT

**टिकट सूची**

टिकट नंबर डाले    सर्च करें

टिकट जोड़ने के लिए प्लस बटन में क्लिक करें

+

उपयोगकर्ता (सर्वेयर, सुपरवाइजर, वेरीफायर, इन्स्पेक्शन ऑफिसर etc ) सारा एप्लीकेशन में लॉगइन करेंगे !

तत्पश्चात डैशबोर्ड पर टिकटिंग टूल बटन पर क्लिक करेंगे

टिकट दर्ज करने के लिए + आइकॉन पे क्लिक करेंगे



3:55 VoLTE LTE

नया टिकट

Email: surajpratappatwari@gmail.com  
User: Swapnil Sinha

Application/Services(सेवाएँ) \*

स्मार्ट एप्लीकेशन फॉर रेवेन्यू एडमिनिस्ट्रेशन SAARA

Help Topic(मदद का विषय) \*

CCE

Refrence Number

District(जिला) \*

Anuppur

Subject(विषय) \*

विवरण दे

दस्तावेज़ अपलोड करें :

Choose File

Note: (Only support png.jpg and pdf format, Max size 1 MB)  
No file chosen

जमा करें

3:56 VoLTE LTE

नया टिकट

Email: surajpratappatwari@gmail.com  
User: Swapnil Sinha

Application/Services(सेवाएँ) \*

स्मार्ट एप्लीकेशन फॉर रेवेन्यू एडमिनिस्ट्रेशन SAARA

Help Topic(मदद का विषय) \*

CCE

R CM KISAN

D CMBAY

CMKKY

S Girdwari

MI Census

MP Kisan App

PMKISAN

Rural Survey

SWAMITVA

Urban Survey

Choose File

Note: (Only support png.jpg and pdf format, Max size 1 MB)  
No file chosen

जमा करें

टेक्स्ट फील्ड में सेवाएं, मदद का विषय चुनेगे,  
रिफरेन्स नंबर (रिफरेन्स नंबर में कोई पुराना टिकट  
नंबर या ईमेल का सब्जेक्ट और दिनांक या  
“NA” भरेंगे, जिला चुनेगे, विषय भरेंगे !



4:03 VoLTE LTE

### नया टिकट

Email: anoopsjodon@gmail.com  
User: ANOOP SINGH JADON

Application/Services(सेवाएँ) \*

स्मार्ट एप्लीकेशन फॉर रेवेन्यू एडमिनिस्ट्रेशन SAARA

Help Topic(मदद का विषय) \*

Girdwari

Refrence Number

9449955

District(जिला) \*

Harda

Subject(विषय) \*

girdwari

girdawari

दस्तावेज़ अपलोड करें :

Choose File

Note: (Only support png,jpg and pdf format, Max size 1 MB)  
IMG-20231009-WA0000.jpg

जमा करें

4:03 VoLTE LTE

### टिकट सूची

टिकट नंबर डाले सर्च करें

टिकट नंबर : 16968476560869

विषय : girdwari  
दिनांक : 2023-10-09 16:04:16  
स्थिति : Assigned

पूरी जानकारी देखें

+

- दस्तावेज़ अपलोड करेंगे (png, jpg, pdf जो 1 mb की होनी चाहिए) उसके उपरांत **जमा करे** पर क्लिक करेंगे
- उपयोगकर्ता टिकट नंबर दर्ज करेंगे उसके उपरान्त सर्च बटन पे क्लिक करेंगे !
- उपयोगकर्ता द्वारा बनाए गए टिकट यहां दिखाए जाएंगे



4:04



VoLTE



टिकट जानकारी

टिकट नंबर : 16968476560869

फाइल देखें

विषय	girdwari
टिकट की स्थिति	Open
विभाग	Revenue
ऑफिस	Commissioner Land Record (CLR) GWALIOR
सेवाएँ	स्मार्ट एप्लीकेशन फॉर रेवेन्यू एडमिनिस्ट्रेशन SAARA
मदद का विषय	Girdwari
रिफरेंस नंबर	9449955
विवरण	girdawari
एसाइन्ड	Umesh Vishwakarma
क्रिएटेड दिनांक	2023-10-09 16:04:16

उपयोगकर्ता पूरी जानकारी देखे बटन पे क्लिक करेंगे एवं जो भी जानकारी उपयोगकर्ता द्वारा भरी गयी थी यहाँ पर दिखेगी



---

## अन्य महत्वपूर्ण बिंदु

---

---





## डिजिटल क्रॉप सर्वेक्षण – महत्वपूर्ण बिंदु

1. **0755-2525804** Saara Helpline No. (सोमवार से शुक्रवार प्रातः 10 बजे से सांय 6 बजे तक), **0755-2525803**  
MPKisan app में कॉल कर क्रॉप सर्वेक्षण से सम्बंधित प्रश्न पूछे जा सकते हैं
2. गूगल मीट लिंक <https://meet.google.com/dkt-tkbx-afa> के माध्यम से कार्यालयीन समय (सोमवार से शुक्रवार प्रातः 11 बजे से सांय 5 बजे तक) में क्रॉप सर्वेक्षण से सम्बंधित किसी भी समस्या के निराकरण हेतु जुड़ा जा सकता है
3. क्रॉप सर्वेक्षण से सम्बंधित किसी भी समस्या हेतु [revenueapp.info@mp.gov.in](mailto:revenueapp.info@mp.gov.in) पर मेल किया जा सकता है
4. Training Videos हेतु SAARA Portal एवं एप्प पर लिंक
5. FAQ हेतु लिंक
6. बोई गई फसल यदि सर्वेयर को ड्रॉप-डाउन में उपलब्ध नहीं हो उस स्थिति में क्रॉप को निम्नलिखित शीट में दर्ज करें:  
[https://docs.google.com/spreadsheets/d/1jVXfo744Ta2L6mIE\\_kcYy-Vydg4\\_uAR4K11Y04m3S0w/edit?usp=sharing](https://docs.google.com/spreadsheets/d/1jVXfo744Ta2L6mIE_kcYy-Vydg4_uAR4K11Y04m3S0w/edit?usp=sharing)  
उपलब्ध मास्टर की जानकारी उक्त लिंक में देखी जा सकती है  
फसल का नाम जोड़ने हेतु फसल का अंग्रेजी नाम, हिंदी नाम, वैज्ञानिक नाम, फोनेटिक नाम लिखना अनिवार्य है
7. क्रॉप सर्वेक्षण कार्य निजी एवं सरकारी भूमि पर किया जायेगा
8. क्रॉप सर्वेक्षण कार्य ग्रामीण एवं शहरी क्षेत्र में किया जायेगा
9. क्रॉप सर्वेक्षण का कार्य प्रातः 6 बजे से सांय 6 बजे तक किया जायेगा
10. रिक्त भूमि दर्ज करने की स्थिति में वर्तमान भूमि उपयोग कृषि/ अकृषि/अन्य की जानकारी रकवा सहित दर्ज की जाएगी



**धन्यवाद**